



2020_Rätikon_2

Typ: **Rundtour** Gehzeit: **20:47 Stunden**
Etappen: **6** Aufstieg: **2390 Hm**
Länge: **41.75 km** Abstieg: **3767 Hm**
Zeitraum: **28.07.2020 - 31.07.2020**

Etappe 1 28.07.2020 Dienstag

Matschwitz - Lindauer Hütte

Wandern - 498 Hm Aufstieg - 250 Hm Abstieg - **03:00** Stunden Gehzeit - 6.18 km Strecke

Matschwitz 1500m - Lindauer Hütte 1744m

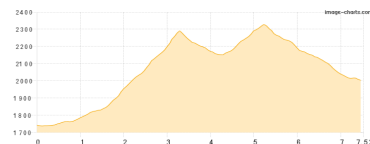


Etappe 2

Lindauer Hütte - Lünereealpe

Wandern - 737 Hm Aufstieg - 479 Hm Abstieg - **04:20** Stunden Gehzeit - 7.52 km Strecke

Lindauer Hütte 1744m - Lünereealpe 2000m

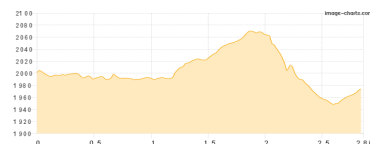


Etappe 3

Lünereealpe - Douglasshütte

Wandern - 175 Hm Aufstieg - 203 Hm Abstieg - **01:20** Stunden Gehzeit - 2.86 km Strecke

Lünereealpe 2000m - Douglasshütte 1980m



Etappe 4 30.07.2020 Donnerstag

Douglasshütte - Heinrich-Hueter-Hütte

Wandern - 250 Hm Aufstieg - 463 Hm Abstieg - **02:20** Stunden Gehzeit - 4.39 km Strecke

Douglasshütte 1980m - Heinrich-Hueter-Hütte 1766m

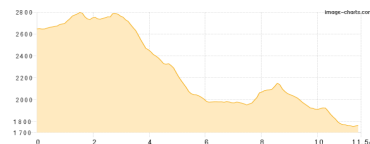


Etappe 5

Mannheimer Hütte - Heinrich-Hueter-Hütte

Wandern - 538 Hm Aufstieg - 1425 Hm Abstieg - **06:05** Stunden Gehzeit - 11.54 km Strecke

Mannheimer Hütte 2679m - Heinrich-Hueter-Hütte 1766m



Etappe 6 31.07.2020 Freitag

Heinrich-Hueter-Hütte - Wanderparkplatz Latschau

Wandern - 192 Hm Aufstieg - 947 Hm Abstieg - **03:40** Stunden Gehzeit - 9.26 km Strecke

Heinrich-Hueter-Hütte 1766m - Wanderparkplatz Latschau 1012m





2020_Rätikon_2

Mögliche Unterkünfte

Matschwitz 1500 m, privat, Dusche: ja, Schlafplätze: -

Lindauer Hütte 1744 m, DAV, Dusche: ja, mobil: +43 664 5033456, Schlafplätze: 163

Douglasshütte 1980 m, ÖAV, Dusche: ja, Tel: +43 5559 25951, Schlafplätze: 150

Heinrich-Hueter-Hütte 1766 m, ÖAV, Dusche: ja, Tel: +43 5556 76570, Schlafplätze: 80

Mannheimer Hütte 2679 m, DAV, Dusche: nein, Tel: +43 664 1900691, mobil: +43 664 1900691, Schlafplätze: 126