



3. etappe Alpenquerung

Typ:	Strecke	Gehzeit:	23:20 Stunden
Etappen:	4	Aufstieg:	3335 Hm
Länge:	43.89 km	Abstieg:	3271 Hm
Zeitraum:	.. - ..		

Etappe 1

Zwieselstein - Ramolhaus

Hochalpin - 1823 Hm Aufstieg - 291 Hm Abstieg - **09:05** Stunden Gehzeit - 17.67 km Strecke

Zwieselstein 1472m - Ramolhaus 3006m

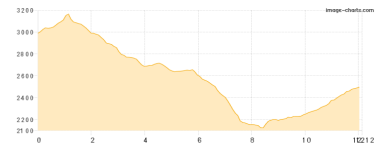


Etappe 2

Ramolhaus - Ramoljoch - Martin-Busch-Hütte

Hochalpin - 673 Hm Aufstieg - 1159 Hm Abstieg - **06:05** Stunden Gehzeit - 12.12 km Strecke

Ramolhaus 3006m - Ramoljoch 3189m - Martin-Busch-Hütte 2501m

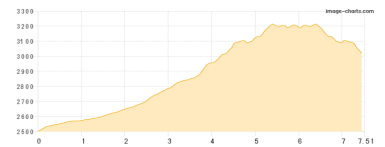


Etappe 3

Martin-Busch-Hütte - Similaunhütte - Ötzi Fundstelle - Similaunhütte

Hochalpin - 827 Hm Aufstieg - 312 Hm Abstieg - **04:20** Stunden Gehzeit - 7.51 km Strecke

Martin-Busch-Hütte 2501m - Similaunhütte 3019m - Ötzi Fundstelle 3210m - Similaunhütte 3019m

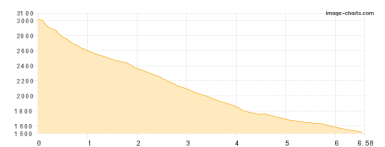


Etappe 4

Similaunhütte Unser Frau

Hochalpin - 12 Hm Aufstieg - 1509 Hm Abstieg - **03:55** Stunden Gehzeit - 6.58 km Strecke

Similaunhütte 3019m





3. etappe Alpenquerung

Mögliche Unterkünfte

Zwieselstein 1472 m, DAV, Dusche: k.A., Schlafplätze: 27

Ramolhaus 3006 m, DAV, Dusche: k.A., Tel: +43 5256 6223, Schlafplätze: 52

Martin-Busch-Hütte 2501 m, DAV, Dusche: k.A., Tel: +43 5254 8130, Schlafplätze: 150

Similaunhütte 3019 m, privat, Dusche: ja, Tel: +39 0473 669711, mobil: +43 676 5074502, Schlafplätze: 70

Persönliche Anmerkungen

Abstieg: Museum In Unser Fraz

evtl. am 3. Tagmorgens Saykogel