



AlexSchmidTour2

Typ:	Strecke	Gehzeit:	73:08 Stunden
Etappen:	6	Aufstieg:	11172 Hm
Länge:	102.6 km	Abstieg:	11534 Hm
Zeitraum:	.. - ..		

Etappe 1

Parkplatz Hammersbach - Vorderer Waxenstein - Zwölferkopf -BY- - ... - Höllentalangerhütte

Wandern - 1960 Hm Aufstieg - 1330 Hm Abstieg - **10:35** Stunden Gehzeit - 10.88 km Strecke

Parkplatz Hammersbach 757m - Kleiner Waxenstein 2136m - Zwölferkopf [BY] 2232m - Großer Waxenstein 2277m - Höllentalangerhütte 1387m

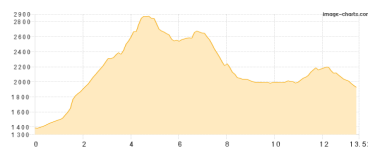


Etappe 2

Höllentalangerhütte - Zugspitze - Knorrhütte - Gatterl - Feldernjöchl - ... - Steinernes Hüttl

Wandern - 2129 Hm Aufstieg - 1593 Hm Abstieg - **12:00** Stunden Gehzeit - 13.52 km Strecke

Höllentalangerhütte 1387m - Zugspitze 2962m - Knorrhütte 2052m - Gatterl 2024m - Feldernjöchl 2045m - Kaltwassersattel 2163m - Kotbachsattel 2197m - Haberlehnkopf 2264m - Steinernes Hüttl 1925m

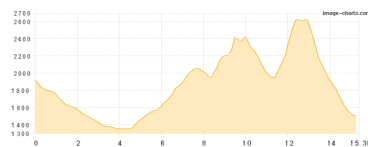


Etappe 3

Steinernes Hüttl - Tillfussalm - Niedere Munde - Kleiner Karkopf - Karkopf - Hochwand - Alplhaus

Wandern - 1960 Hm Aufstieg - 2382 Hm Abstieg - **13:15** Stunden Gehzeit - 15.38 km Strecke

Steinernes Hüttl 1925m - Tillfussalm 1382m - Niedere Munde 2059m - Kleiner Karkopf 2241m - Karkopf 2469m - Hochwand 2719m - Alplhaus 1506m



Etappe 4

Alplhaus - Niedere Munde - Gaistalalm - Predigtstein - Rotmoosalm - Schönberg - ... - Wettersteinhütte

Wandern - 1863 Hm Aufstieg - 1680 Hm Abstieg - **12:20** Stunden Gehzeit - 22.42 km Strecke

Alplhaus 1506m - Niedere Munde 2059m - Gaistalalm 1369m - Predigtstein 2234m - Rotmoosalm 2030m - Schönberg 2142m - Wangalm 1753m - Wettersteinhütte 1717m

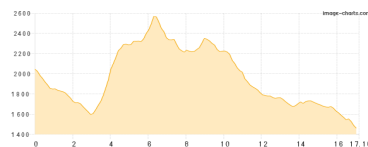


Etappe 5

Scharnitzjoch - Söllpass - Hermann-von-Barth-Weg - ... - Wettersteinalm

Wandern - 1374 Hm Aufstieg - 1956 Hm Abstieg - **10:40** Stunden Gehzeit - 17.16 km Strecke

Scharnitzjoch 2048m - Söllpass 2259m - Hermann-von-Barth-Weg 2514m - Partenkirchener Dreitorspitz Nordostgipfel 2626m - Östliche Törlspitze 2444m - Meilerhütte 2366m - Schachensee 1673m - Wettersteinalm 1464m



Etappe 6

Wettersteinalm - Schachen - Bockhütte - Stuibenhütte - Alpspitz-Einstieg - ... - Parkplatz Hammersbach

Wandern - 1886 Hm Aufstieg - 2593 Hm Abstieg - **14:25** Stunden Gehzeit - 23.23 km Strecke

Wettersteinalm 1464m - Schachen 1866m - Bockhütte 1052m - Stuibenhütte 1640m - Alpspitz-Ferrata 2085m - Rindersteig 1831m - Parkplatz Hammersbach 757m





AlexSchmidITour2

Mögliche Unterkünfte

Höllentalangerhütte 1387 m, DAV, Dusche: ja, Tel: +49 8821 9438548, mobil: +43 664 4015200, Schlafplätze: 70

Knorrhütte 2052 m, DAV, Dusche: ja, Tel: +49 1511 4443496, Schlafplätze: 112

Steinernes Hüttl 1925 m, privat, Dusche: nein, Tel: +43 676 6306470, mobil: +43 664 2469125, Schlafplätze: 10

Tillfussalm 1382 m, privat, Dusche: ja, mobil: +43 676 610 47 70, Schlafplätze: 9

Alplhaus 1506 m, AV: ja, Dusche: k.A., Schlafplätze: -

Gaistalalm 1369 m, AV: k.A., Dusche: k.A., Tel: +43 5214 5190, Schlafplätze: 15

Rotmoosalm 2030 m, privat, Dusche: ja, mobil: +43 664 4226149, Schlafplätze: 14

Wangalm 1753 m, privat, Dusche: nein, mobil: +43 664 9196073, Schlafplätze: 45

Wettersteinhütte 1717 m, privat, Dusche: nein, Tel: +43 660 3462100, mobil: +43 664 8958227, Schlafplätze: 35

Meilerhütte 2366 m, DAV, Dusche: nein, Tel: +49 171 522 7897, mobil: +49 171 522 78 97, Schlafplätze: 81

Schachen 1866 m, privat, Dusche: k.A., Tel: +49 8821 2996, mobil: +49 172 8768868, Schlafplätze: 65

Stuibenhütte 1640 m, DAV, Dusche: k.A., Schlafplätze: 30