



Rondje Engelberg

Typ: **Rundtour**
Etappen: **3**
Länge: **29.69 km**
Zeitraum: .. - ..

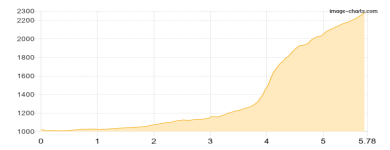
Gehzeit: **16:22 Stunden**
Aufstieg: **2365 Hm**
Abstieg: **2365 Hm**

Etappe 1

Engelberg - Rughubelhütte

Wandern - 1309 Hm Aufstieg - 38 Hm Abstieg - **05:10** Stunden Gehzeit - 5.78 km Strecke

Engelberg 1003m - Rughubelhütte 2290m

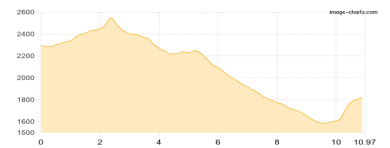


Etappe 2

Rughubelhütte - Alp Oberfeld

Wandern - 572 Hm Aufstieg - 1035 Hm Abstieg - **05:20** Stunden Gehzeit - 10.97 km Strecke

Rughubelhütte 2290m - Alp Oberfeld 1826m

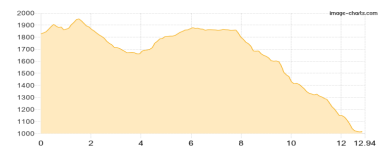


Etappe 3

Alp Oberfeld - Brunnihütte - Engelberg

Wandern - 484 Hm Aufstieg - 1292 Hm Abstieg - **05:50** Stunden Gehzeit - 12.94 km Strecke

Alp Oberfeld 1826m - Brunnihütte 1860m - Engelberg 1003m





Rondje Engelberg

Mögliche Unterkünfte

Rugghubelhütte 2290 m, SAC, Dusche: k.A., Tel: +41 41 6372064, Schlafplätze: 100

Alp Oberfeld 1826 m, privat, Dusche: k.A., Schlafplätze: -

Brunnhütte 1860 m, SAC, Dusche: ja, Tel: +41 41 637 37 32, Schlafplätze: -