



Kerry Way Irland

Typ: **Rundtour**
Etappen: **7**
Länge: **170.79 km**
Zeitraum: **00.00.0000 - 00.00.0000**

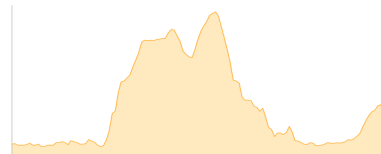
Gehzeit: **53:39 Stunden**
Aufstieg: **4134 Hm**
Abstieg: **4072 Hm**

Etappe 1

1.Etp.Killarney-Torc-BlackValley-ShamrockCottage

Wandern - 551 Hm Aufstieg - 478 Hm Abstieg - **06:55** Stunden Gehzeit - 22.09 km Strecke

Black Valley Youth Hostel 83m

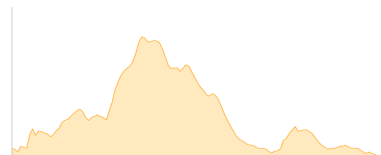


Etappe 2

4.Etp.Glenbeigh-Cahersiveen IveraghHeights Hotel

Wandern - 564 Hm Aufstieg - 572 Hm Abstieg - **08:35** Stunden Gehzeit - 28.32 km Strecke

Iveragh Heights Hotel 20m

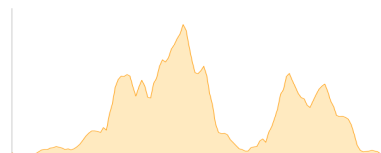


Etappe 3

5.Etp.Cahersivee-Waterville

Wandern - 833 Hm Aufstieg - 845 Hm Abstieg - **09:25** Stunden Gehzeit - 28.87 km Strecke

Iveragh Heights Hotel 20m - Peters Place Cafe 8m

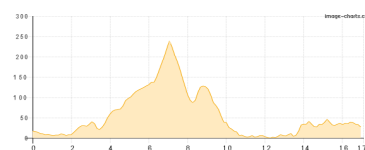


Etappe 4

6.Etp.Alt.Beach-Waterville-Caherdaniel-TheOldForgeB&B

Wandern - 411 Hm Aufstieg - 402 Hm Abstieg - **05:20** Stunden Gehzeit - 17.1 km Strecke

Peters Place Cafe 8m - The Old Forge B&B 10m



Etappe 5

7.Etp.Caherdaniel-Sneem

Wandern - 466 Hm Aufstieg - 482 Hm Abstieg - **05:50** Stunden Gehzeit - 18.26 km Strecke

The Stone House 11m

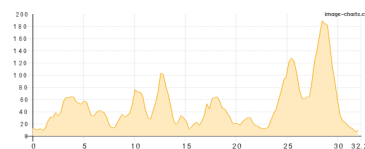


Etappe 6

8.Etp.Sneem-Kenmare-WillowlodgeB&B

Wandern - 608 Hm Aufstieg - 611 Hm Abstieg - **09:40** Stunden Gehzeit - 32.29 km Strecke

Coomassigview B&B 10m - Willowlodge B&B 10m





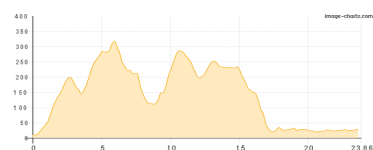
Kerry Way Irland

Etappe 7

9.Etp.Kenmare-Killarney CastleLogde Hotel

Wandern - 701 Hm Aufstieg - 682 Hm Abstieg - **07:50** Stunden Gehzeit - 23.86 km Strecke

Willowlodge B&B 10m - Torc Waterfall 110m - Castle Lodge 15m





Kerry Way Irland

Mögliche Unterkünfte

Black Valley Youth Hostel 83 m, AV: k.A., Dusche: k.A., Schlafplätze: -

Iveragh Heights Hotel 20 m, AV: k.A., Dusche: k.A., Schlafplätze: -

Peters Place Cafe 8 m, AV: k.A., Dusche: k.A., Schlafplätze: -

The Old Forge B&B 10 m, AV: k.A., Dusche: k.A., Schlafplätze: -

The Stone House 11 m, AV: k.A., Dusche: k.A., Schlafplätze: -

Coomassigview B&B 10 m, AV: k.A., Dusche: k.A., Schlafplätze: -

Willowlodge B&B 10 m, AV: k.A., Dusche: k.A., Schlafplätze: -

Castle Lodge 15 m, AV: k.A., Dusche: k.A., Schlafplätze: -

Persönliche Anmerkungen

Tipps:

Etappe 3 Glenbeigh: Rossbeigh Beach, ca. 2,8 km

Etappe 4 Cahersiveen: Cahergall Stonefort, ca. 4 km (evtl. Taxi) und 650 m weiter Leacanabuaile Fort
und nochmals 1 km weiter die Burgruine Ballycarbery Castle

Etappe 5 Waterville: 300 m zum Strand und von dort noch 1,2 km zum Beach Restaurant

Etappe 6 Caherdaniel: zum Strand 1,3 km, weiter auf der Straße bis zum Campingplatz mit
Restaurant/Bar

Etappe 7 Sneem: Sneem River und Skulpturenpark mit Labyrinth /Pyramiden

Etappe 8 Kenmar: Cormwells Bridge, Stone Circle (außerhalb GleninchaquinPark)

Etappe 9 Killarney: