



# Trans-Alpedes II 2020

Typ:  
Etappen: **5**  
Länge: **35.16 km**  
Zeitraum: .. - ..

Gehzeit: **22:07 Stunden**  
Aufstieg: **3305 Hm**  
Abstieg: **3336 Hm**

## Etappe 1

### Spielmannsau - Kemptner Hütte

Wandern - 931 Hm Aufstieg - 60 Hm Abstieg - **04:00** Stunden Gehzeit - 6.2 km Strecke

Spielmannsau 986m - Kemptner Hütte 1845m

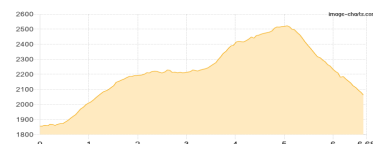


## Etappe 2

### Kemptner Hütte - Waltenbergerhaus

Wandern - 790 Hm Aufstieg - 589 Hm Abstieg - **04:40** Stunden Gehzeit - 6.68 km Strecke

Kemptner Hütte 1845m - Schwarzmilzferner 2486m - Bockkarscharte 2504m - Waltenbergerhaus 2084m

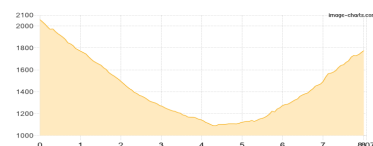


## Etappe 3

### Waltenbergerhaus - Einödsbach - Enzianhütte [BY]

Wandern - 737 Hm Aufstieg - 1015 Hm Abstieg - **05:30** Stunden Gehzeit - 8.07 km Strecke

Waltenbergerhaus 2084m - Einödsbach 1113m - Enzianhütte [BY] 1804m



## Etappe 4

### Enzianhütte [BY] - Hochrappenkopf - Enzianhütte [BY]

Wandern - 788 Hm Aufstieg - 788 Hm Abstieg - **05:15** Stunden Gehzeit - 8.15 km Strecke

Enzianhütte [BY] 1804m - Hochrappenkopf 2425m - Enzianhütte [BY] 1804m

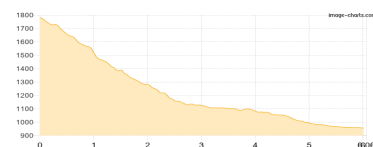


## Etappe 5

### Enzianhütte [BY] - Einödsbach - Birgsau

Wandern - 59 Hm Aufstieg - 884 Hm Abstieg - **02:45** Stunden Gehzeit - 6.06 km Strecke

Enzianhütte [BY] 1804m - Einödsbach 1113m - Birgsau 955m





## Trans-Alpedes II 2020

### Mögliche Unterkünfte

Kemptner Hütte 1845 m, DAV, Dusche: k.A., Tel: +49 8322 700152, Schlafplätze: 285

Waltenbergerhaus 2084 m, DAV, Dusche: nein, Tel: +49 8379 7486, Schlafplätze: 78

Einödsbach 1113 m, AV: k.A., Dusche: k.A., Schlafplätze: -

Enzianhütte [BY] 1804 m, privat, Dusche: ja, mobil: +49-170-79 316 55, Schlafplätze: -

Birgsau 955 m, AV: k.A., Dusche: k.A., Schlafplätze: -