



Allgau Alps 2020

Typ: **Rundtour** Gehzeit: **31:35 Stunden**
Etappen: **6** Aufstieg: **4751 Hm**
Länge: **50.89 km** Abstieg: **4667 Hm**
Zeitraum: **00.00.0000 - 00.00.0000**

Etappe 1

Eschbach -ENZIANHÜTTE - RAPPENSEEHÜTTE

Wandern - 1209 Hm Aufstieg - 104 Hm Abstieg - **05:15** Stunden Gehzeit - 7.78 km Strecke

Alpe Eschbach 967m - Enzianhütte [BY] 1804m - Rappenseehütte 2091m

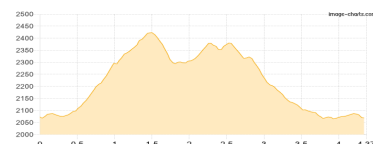


Etappe 2

RAPPENSEEHÜTTE - RAPPENSEEKOPF - HOCHRAPPENKOPF - RAPPENSEEHÜTTE

Wandern - 564 Hm Aufstieg - 564 Hm Abstieg - **03:35** Stunden Gehzeit - 4.37 km Strecke

Rappenseehütte 2091m - Rappenseekopf 2469m - Hochrappenkopf 2425m - Rappenseehütte 2091m

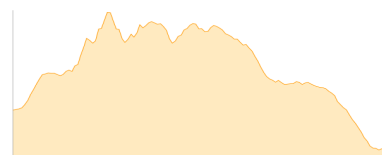


Etappe 3

RAPPENSEEHÜTTE - HOHES LICHT - KEMPTNER HÜTTE

Wandern - 962 Hm Aufstieg - 1184 Hm Abstieg - **06:55** Stunden Gehzeit - 10.93 km Strecke

Rappenseehütte 2091m - Hohes Licht 2651m - Kemptner Hütte 1845m

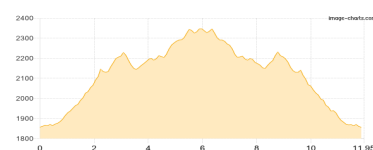


Etappe 4

KEMPTNER HÜTTE - KREUZECK - KEMPTNER HÜTTE

Wandern - 843 Hm Aufstieg - 848 Hm Abstieg - **06:00** Stunden Gehzeit - 11.95 km Strecke

Kemptner Hütte 1845m - Kreuzeck (Tirol) 2376m - Kemptner Hütte 1845m



Etappe 5

KEMPTNER HÜTTE - GROßER KROTTENKOPF - HERMANN-VON-BARTH-HÜTTE

Wandern - 1105 Hm Aufstieg - 834 Hm Abstieg - **06:35** Stunden Gehzeit - 9.77 km Strecke

Kemptner Hütte 1845m - Großer Krottenkopf 2656m - Hermann-von-Barth-Hütte 2131m



Etappe 6

HERMANN-VON-BARTH-HÜTTE - ELBIGENALP

Wandern - 68 Hm Aufstieg - 1133 Hm Abstieg - **03:15** Stunden Gehzeit - 6.08 km Strecke

Hermann-von-Barth-Hütte 2131m - Elbigenalp 1062m





Allgäu Alps 2020

Mögliche Unterkünfte

Enzianhütte [BY] 1804 m, privat, Dusche: ja, mobil: +49-170-79 316 55, Schlafplätze: -

Rappenseehütte 2091 m, DAV, Dusche: ja, Tel: +49 8322 700155, Schlafplätze: 342

Kemptner Hütte 1845 m, DAV, Dusche: k.A., Tel: +49 8322 700152, Schlafplätze: 285

Hermann-von-Barth-Hütte 2131 m, DAV, Dusche: k.A., Schlafplätze: 63