



Dolomiten Höhenweg

Typ: **Strecke**
Etappen: **4**
Länge: **32.87 km**
Zeitraum: .. - ..

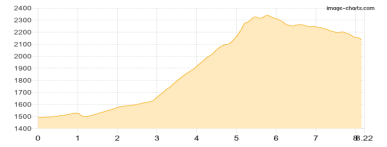
Gehzeit: **17:25 Stunden**
Aufstieg: **2928 Hm**
Abstieg: **1751 Hm**

Etappe 1

Pragser Wildsee - Sennes-Hütte

Wandern - 950 Hm Aufstieg - 304 Hm Abstieg - **04:50** Stunden Gehzeit - 8.22 km Strecke

Pragser Wildsee 1494m - Sennes-Hütte 2126m

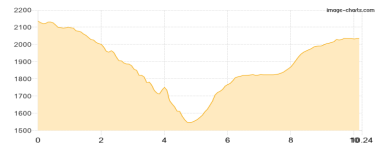


Etappe 2

Sennes-Hütte - Lavarellahütte

Wandern - 690 Hm Aufstieg - 789 Hm Abstieg - **05:10** Stunden Gehzeit - 10.24 km Strecke

Sennes-Hütte 2126m - Lavarellahütte 2042m

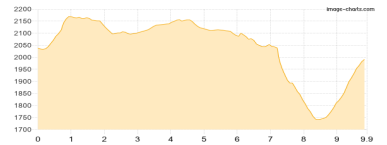


Etappe 3

Lavarellahütte - Scotonihütte

Wandern - 519 Hm Aufstieg - 560 Hm Abstieg - **04:10** Stunden Gehzeit - 9.9 km Strecke

Lavarellahütte 2042m - Scotonihütte 2040m

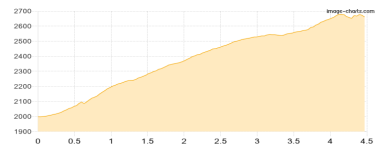


Etappe 4

Scotonihütte - Rifugio Lagazuoi

Wandern - 769 Hm Aufstieg - 98 Hm Abstieg - **03:20** Stunden Gehzeit - 4.5 km Strecke

Scotonihütte 2040m - Rifugio Lagazuoi 2750m





Dolomiten Höhenweg

Mögliche Unterkünfte

Sennes-Hütte 2126 m, privat, Dusche: k.A., mobil: +39 328 7945579, Schlafplätze: -

Lavarellahütte 2042 m, AV: k.A., Dusche: k.A., Tel: +39 0474 501079, Schlafplätze: -

Scotonihütte 2040 m, AV: k.A., Dusche: k.A., Tel: +39 0471 847330, Schlafplätze: -

Rifugio Lagazuoi 2750 m, AV: k.A., Dusche: k.A., Tel: +39 0436 867303, mobil: +39 340 7195306, Schlafplätze: 74