



Dreiländerrunde Krimml

Typ: **Rundtour**
Etappen: **5**
Länge: **39.47 km**
Zeitraum: **.. - ..**

Gehzeit: **21:11 Stunden**
Aufstieg: **3045 Hm**
Abstieg: **2862 Hm**

Etappe 1

Finkau - Zittauer Hütte

Wandern - 901 Hm Aufstieg - 29 Hm Abstieg - **03:50** Stunden Gehzeit - 6.14 km Strecke

Finkau 1437m - Zittauer Hütte 2330m

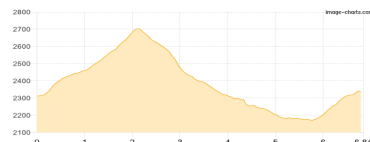


Etappe 2

Zittauer Hütte - Richterhütte

Wandern - 600 Hm Aufstieg - 569 Hm Abstieg - **04:00** Stunden Gehzeit - 6.84 km Strecke

Zittauer Hütte 2330m - Richterhütte 2374m

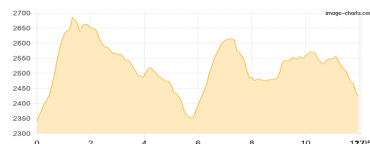


Etappe 3

Richterhütte - Birnlückenhütte

Wandern - 870 Hm Aufstieg - 787 Hm Abstieg - **06:00** Stunden Gehzeit - 12.05 km Strecke

Richterhütte 2374m - Birnlückenhütte 2441m



Etappe 4

Birnlückenhütte - Warnsdorfer Hütte

Wandern - 644 Hm Aufstieg - 767 Hm Abstieg - **04:20** Stunden Gehzeit - 5.5 km Strecke

Birnlückenhütte 2441m - Warnsdorfer Hütte 2336m

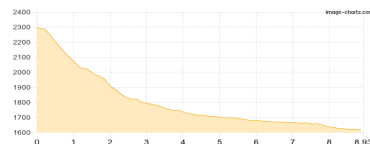


Etappe 5

Warnsdorfer Hütte - Krimmler Tauernhaus

Wandern - 30 Hm Aufstieg - 710 Hm Abstieg - **03:00** Stunden Gehzeit - 8.93 km Strecke

Warnsdorfer Hütte 2336m - Krimmler Tauernhaus 1621m





Dreiländerrunde Krimml

Mögliche Unterkünfte

Zittauer Hütte 2330 m, ÖAV, Dusche: k.A., Tel: +43 6564 8262, mobil: +43 664 8732205, Schlafplätze: 73

Richterhütte 2374 m, DAV, Dusche: k.A., Tel: +43 6564 7328, Schlafplätze: 50

Birnlückenhütte 2441 m, CAI, Dusche: k.A., Tel: +39 0474 654140, Schlafplätze: 46

Warnsdorfer Hütte 2336 m, ÖAV, Dusche: k.A., Tel: +43 6564 8241, mobil: +43 664 4318777, Schlafplätze: 74

Krimmler Tauernhaus 1621 m, privat, Dusche: k.A., Tel: +43 664 2612174, Schlafplätze: 59