



Alpencross 2020

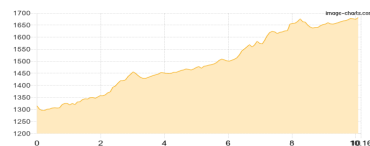
Typ:	Strecke	Gehzeit:	37:06 Stunden
Etappen:	5	Aufstieg:	5350 Hm
Länge:	80.22 km	Abstieg:	4407 Hm
Zeitraum:	.. - ..		

Etappe 1

St- Anton Bahnhof - Konstanzer Hütte

Wandern - 561 Hm Aufstieg - 194 Hm Abstieg - **03:45** Stunden Gehzeit - 10.16 km Strecke

St. Anton Bahnhof 1000m - Konstanzer Hütte 1688m

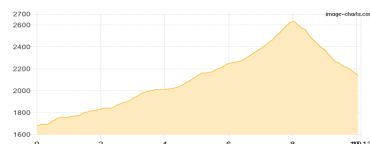


Etappe 2

Konstanzer Hütte - Friedrichshafener Hütte

Wandern - 979 Hm Aufstieg - 528 Hm Abstieg - **05:35** Stunden Gehzeit - 10.13 km Strecke

Konstanzer Hütte 1688m - Friedrichshafener Hütte 2138m



Etappe 3

Friedrichshafener Hütte - Heidelberger Hütte

Wandern - 990 Hm Aufstieg - 858 Hm Abstieg - **07:40** Stunden Gehzeit - 20.67 km Strecke

Friedrichshafener Hütte 2138m - Heidelberger Hütte 2264m



Etappe 4

Heidelberger Hütte - Sur En

Wandern - 489 Hm Aufstieg - 1627 Hm Abstieg - **07:30** Stunden Gehzeit - 19.67 km Strecke

Heidelberger Hütte 2264m - Sur En 1147m

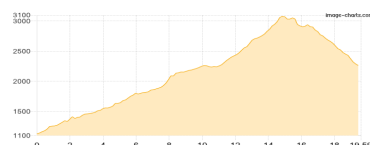


Etappe 5

Sur En - Sesvennahütte

Wandern - 2331 Hm Aufstieg - 1200 Hm Abstieg - **12:35** Stunden Gehzeit - 19.59 km Strecke

Sur En 1147m - Sesvennahütte 2256m





Alpencross 2020

Mögliche Unterkünfte

Konstanzer Hütte 1688 m, DAV, Dusche: ja, Tel: +43664 73621816, mobil: +43 664 73844 682, Schlafplätze: 73

Friedrichshafener Hütte 2138 m, DAV, Dusche: nein, Tel: +43 676 7908056, Schlafplätze: 55

Heidelberger Hütte 2264 m, DAV, Dusche: ja, mobil: +43 664 4253070, Schlafplätze: 156

Sesvennahütte 2256 m, AVS, Dusche: k.A., Tel: +39 0473 830234, Schlafplätze: 78