



Goldi_2020_Rosengarten_a

Typ: **Rundtour** Gehzeit: **32:45 Stunden**
Etappen: **6** Aufstieg: **4783 Hm**
Länge: **56.85 km** Abstieg: **4784 Hm**
Zeitraum: .. - ..

Etappe 1

Weisslahnbad - Grasleitenhütte

Wandern - 1178 Hm Aufstieg - 238 Hm Abstieg - **05:15** Stunden Gehzeit - 6.95 km Strecke

Weisslahnbad 1200m - Grasleitenhütte 2165m



Etappe 2

Grasleitenhütte - Rotwandhütte

Wandern - 1001 Hm Aufstieg - 858 Hm Abstieg - **06:20** Stunden Gehzeit - 9.96 km Strecke

Grasleitenhütte 2165m - Rotwandhütte 2283m

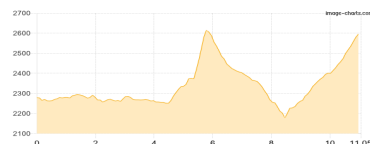


Etappe 3

Rotwandhütte - Christomannos - Tschager Joch - Vajolet-Hütte - Grasleitenpasshütte

Wandern - 977 Hm Aufstieg - 664 Hm Abstieg - **06:00** Stunden Gehzeit - 11.05 km Strecke

Rotwandhütte 2283m - Christomannos 2276m - Tschager Joch 2630m - Vajolet-Hütte 2243m -
Grasleitenpasshütte 2601m

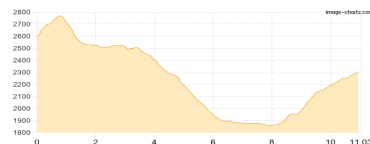


Etappe 4

Grasleitenpasshütte - Rifugio d- Antermoia - Plattkofelhütte

Wandern - 720 Hm Aufstieg - 1008 Hm Abstieg - **05:50** Stunden Gehzeit - 11.03 km Strecke

Grasleitenpasshütte 2601m - Rifugio Antermoia 2497m - Plattkofelhütte 2300m



Etappe 5

Plattkofelhütte - Schlernhaus

Wandern - 740 Hm Aufstieg - 595 Hm Abstieg - **05:15** Stunden Gehzeit - 11.9 km Strecke

Plattkofelhütte 2300m - Schlernhaus 2457m

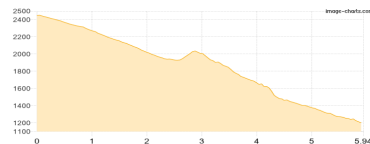


Etappe 6

Schlernhaus - Weisslahnbad

Wandern - 167 Hm Aufstieg - 1421 Hm Abstieg - **04:10** Stunden Gehzeit - 5.94 km Strecke

Schlernhaus 2457m - Weisslahnbad 1200m





Goldi_2020_Rosengarten_a

Mögliche Unterkünfte

Grasleitenhütte 2165 m, CAI, Dusche: k.A., Tel: +39 0471 642103, Schlafplätze: -

Rotwandhütte 2283 m, SAT, Dusche: k.A., Schlafplätze: 62

Vajolet-Hütte 2243 m, SAT, Dusche: k.A., Schlafplätze: -

Grasleitenpasshütte 2601 m, AV: k.A., Dusche: k.A., Schlafplätze: -

Rifugio Antermoia 2497 m, AV: k.A., Dusche: k.A., Schlafplätze: -

Plattkofelhütte 2300 m, AV: k.A., Dusche: k.A., Schlafplätze: -

Schlernhaus 2457 m, CAI, Dusche: k.A., Schlafplätze: -