



Huttentocht 2020 koempels

Typ: **Rundtour**
Etappen: **4**
Länge: **50.82 km**
Zeitraum: .. - ..

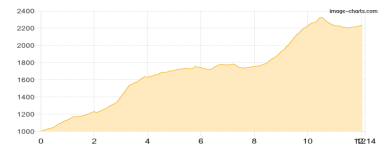
Gehzeit: **26:21 Stunden**
Aufstieg: **3654 Hm**
Abstieg: **3653 Hm**

Etappe 1

Huttentocht 2020 dag 1..

Wandern - 1522 Hm Aufstieg - 295 Hm Abstieg - **07:15** Stunden Gehzeit - 12.14 km Strecke

Wanderparkplatz Latschau 1012m - Gauertalhaus 1250m - Latschätzalpe 1733m - Lindauer Hütte 1744m - Carschinahütte 2236m

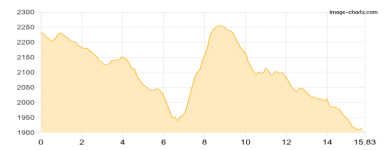


Etappe 2

huttentocht 2020 dag 2

Wandern - 509 Hm Aufstieg - 833 Hm Abstieg - **05:45** Stunden Gehzeit - 15.83 km Strecke

Carschinahütte 2236m - Golrosa 2124m - Schesaplanahütte 1908m

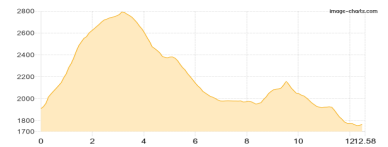


Etappe 3

huttentocht 2020 dag 3

Wandern - 1176 Hm Aufstieg - 1324 Hm Abstieg - **08:10** Stunden Gehzeit - 12.58 km Strecke

Schesaplanahütte 1908m - Totalphütte 2385m - Douglasshütte 1980m - Heinrich-Hueter-Hütte 1766m

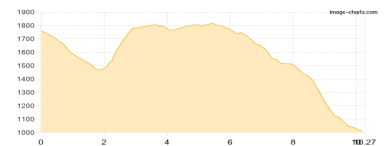


Etappe 4

huttentocht 2020 dag 4

Wandern - 447 Hm Aufstieg - 1201 Hm Abstieg - **05:10** Stunden Gehzeit - 10.27 km Strecke

Heinrich-Hueter-Hütte 1766m - Alpengasthof Rellstal 1490m - Wanderparkplatz Latschau 1012m





Huttentocht 2020 koempels

Mögliche Unterkünfte

Latschätzalpe 1733 m, AV: k.A., Dusche: k.A., Schlafplätze: -

Lindauer Hütte 1744 m, DAV, Dusche: ja, mobil: +43 664 5033456, Schlafplätze: 163

Carschinahütte 2236 m, SAC, Dusche: nein, Tel: +41 79 418 22 80, mobil: 076 311 18 70, Schlafplätze: 85

Schesaplanahütte 1908 m, SAC, Dusche: ja, Tel: +41 81 3251163, Schlafplätze: 85

Totalphütte 2385 m, ÖAV, Dusche: ja, mobil: +43 664 2400260, Schlafplätze: 85

Douglasshütte 1980 m, ÖAV, Dusche: ja, Tel: +43 5559 25951, Schlafplätze: 150

Heinrich-Hueter-Hütte 1766 m, ÖAV, Dusche: ja, Tel: +43 5556 76570, Schlafplätze: 80

Alpengasthof Rellstal 1490 m, AV: k.A., Dusche: k.A., Schlafplätze: -