



# AÜ 2020

Typ: **Strecke**  
Etappen: **5**  
Länge: **80.36 km**  
Zeitraum: .. - ..

Gehzeit: **35:58 Stunden**  
Aufstieg: **4234 Hm**  
Abstieg: **5446 Hm**

## Etappe 1

### Wanderparkplatz Fall - Forsthaus Aquila - Gerntal - Wiesenhof

Wandern - 1054 Hm Aufstieg - 878 Hm Abstieg - **09:10** Stunden Gehzeit - 26.08 km Strecke

Wanderparkplatz Fall 773m - Forsthaus Aquila 919m - Gerntal 1084m - Wiesenhof 947m

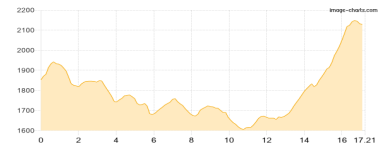


## Etappe 2

### Bergstation Spieljochbahn - Lamarkalm Niederleger - Rastkogelhütte

Wandern - 947 Hm Aufstieg - 684 Hm Abstieg - **07:00** Stunden Gehzeit - 17.21 km Strecke

Bergstation Spieljochbahn 1852m - Lamarkalm Niederleger 1613m - Rastkogelhütte 2124m

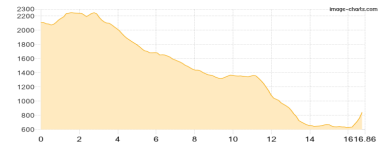


## Etappe 3

### Rastkogelhütte - Rauhenkopf [Zillertal] - Zimmereben

Wandern - 601 Hm Aufstieg - 1866 Hm Abstieg - **07:50** Stunden Gehzeit - 16.86 km Strecke

Rastkogelhütte 2124m - Rauhenkopf [Zillertal] 2263m - Zimmereben 853m

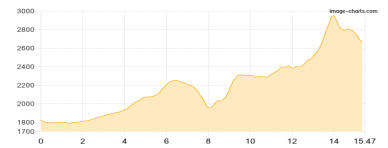


## Etappe 4

### Dominikushütte - Kraxentrager - Landshuter-Europa-Hütte

Wandern - 1603 Hm Aufstieg - 756 Hm Abstieg - **08:45** Stunden Gehzeit - 15.47 km Strecke

Dominikushütte 1805m - Kraxentrager 2999m - Europahütte 2693m



## Etappe 5

### Landshuter-Europa-Hütte - Platz

Wandern - 29 Hm Aufstieg - 1262 Hm Abstieg - **03:15** Stunden Gehzeit - 4.74 km Strecke

Europahütte 2693m - Platz 1441m





## **Mögliche Unterkünfte**

Forsthaus Aquila 919 m, AV: k.A., Dusche: k.A., Schlafplätze: -

Lamarkalm Niederleger 1613 m, AV: k.A., Dusche: k.A., Schlafplätze: -

Rastkogelhütte 2124 m, DAV, Dusche: ja, Tel: +43 664 920 75 23, mobil: +43 680 2257124, Schlafplätze: 80

Dominikushütte 1805 m, privat, Dusche: ja, Tel: +43 5286 5216, Schlafplätze: 31

Europahütte 2693 m, DAV+CAI, Dusche: nein, Tel: +39 0472 646076, Schlafplätze: 88