



Zillertaler Runde

Typ: **Rundtour**
Etappen: **8**
Länge: **87.81 km**
Zeitraum: **.. - ..**

Gehzeit: **51:34 Stunden**
Aufstieg: **7581 Hm**
Abstieg: **7593 Hm**

Etappe 1

Mayrhofen - Finkenberg - Dornau - Gamshütte [T]

Wandern - 1328 Hm Aufstieg - 73 Hm Abstieg - **05:55** Stunden Gehzeit - 9.53 km Strecke

Mayrhofen 658m - Finkenberg 885m - Dornau 972m - Gamshütte [T] 1921m



Etappe 2

Gamshütte [T] - Graue Platte -Grat- - Feldlalm - Pitzental - Kesselalm - Friesenberghaus

Wandern - 1375 Hm Aufstieg - 811 Hm Abstieg - **08:05** Stunden Gehzeit - 14.95 km Strecke

Gamshütte [T] 1921m - Graue Platte (Grat) 2150m - Feldlalm 1861m - Pitzental 1871m - Kesselalm 1970m - Friesenberghaus 2498m

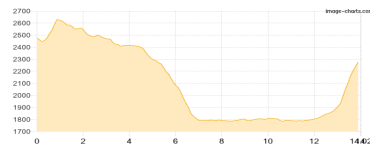


Etappe 3

Friesenberghaus - Olpererhütte - Zamsgatterl - Furttschaglhaus

Wandern - 835 Hm Aufstieg - 1022 Hm Abstieg - **06:35** Stunden Gehzeit - 14.02 km Strecke

Friesenberghaus 2498m - Olpererhütte 2389m - Zamsgatterl 1790m - Furttschaglhaus 2295m



Etappe 4

Furttschaglhaus - Schönbichler Scharte - Schönbichler Horn - Berliner Hütte

Hochalpin - 950 Hm Aufstieg - 1200 Hm Abstieg - **06:35** Stunden Gehzeit - 8.36 km Strecke

Furttschaglhaus 2295m - Schönbichler Scharte 3081m - Schönbichler Horn 3134m - Berliner Hütte 2042m

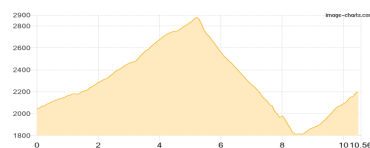


Etappe 5

Berliner Hütte - Nördl- Mörchnerscharte - Greizer Hütte

Wandern - 1254 Hm Aufstieg - 1098 Hm Abstieg - **07:40** Stunden Gehzeit - 10.56 km Strecke

Berliner Hütte 2042m - Nördliche Mörchnerscharte 2872m - Greizer Hütte 2227m

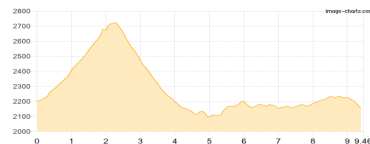


Etappe 6

Greizer Hütte - Lapenscharte - Kasseler Hütte

Wandern - 872 Hm Aufstieg - 911 Hm Abstieg - **05:55** Stunden Gehzeit - 9.46 km Strecke

Greizer Hütte 2227m - Lapenscharte 2701m - Kasseler Hütte 2177m





Zillertaler Runde

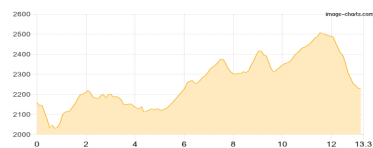
Etappe 7

Kasseler Hütte - Aschaffburger Biwak - Nofertensmauer - Sammerschartl - ... - Karl-von-Edel-Hütte

Wandern - 918 Hm Aufstieg - 858 Hm Abstieg - **06:25** Stunden Gehzeit - 13.3 km Strecke

Kasseler Hütte 2177m - Aschaffburger Biwak 2132m - Nofertensmauer 2277m - Sammerschartl 2392m -

Popbergnieder 2448m - Edelhütte 2238m



Etappe 8

Karl-von-Edel-Hütte - Alpenrose - Zillergrund - Mayrhofen

Wandern - 49 Hm Aufstieg - 1620 Hm Abstieg - **04:20** Stunden Gehzeit - 7.62 km Strecke

Edelhütte 2238m - Alpenrose (Zillergrund) 1398m - Mayrhofen 658m





Zillertaler Runde

Mögliche Unterkünfte

Gamshütte [T] 1921 m, DAV, Dusche: nein, Tel: +43 676 3437741, Schlafplätze: 38

Friesenberghaus 2498 m, DAV, Dusche: ja, Tel: +43 676 7497550, Schlafplätze: 56

Olpererhütte 2389 m, DAV, Dusche: ja, Tel: +43 720 346930, mobil: +43 664 417 6566, Schlafplätze: 60

Furtschaglhaus 2295 m, DAV, Dusche: ja, Tel: +43 676 9579818, Schlafplätze: 132

Berliner Hütte 2042 m, DAV, Dusche: ja, Tel: +43 5286 5223, mobil: +43 676 7 05 14 73, Schlafplätze: 177

Greizer Hütte 2227 m, DAV, Dusche: k.A., mobil: +43 664 1405003, Schlafplätze: 88

Kasseler Hütte 2177 m, DAV, Dusche: ja, Tel: +43 664 4016033, Schlafplätze: 108

Edelhütte 2238 m, DAV, Dusche: ja, Tel: +43 5285 62168, mobil: +43 664 9154851, Schlafplätze: 80

Alpenrose (Zillergrund) 1398 m, privat, Dusche: k.A., Tel: +43-676-6871510, mobil: +43-676-5965834, Schlafplätze: -