



# Montafoner Hüttenrunde

Typ: **Rundtour**  
Etappen: **9**  
Länge: **120.66 km**  
Zeitraum: .. - ..

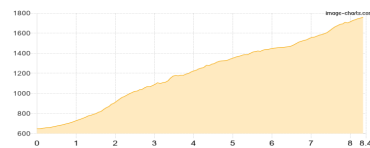
Gehzeit: **58:42 Stunden**  
Aufstieg: **7977 Hm**  
Abstieg: **7983 Hm**

## Etappe 1

### MFHR-01-Innerbach - Rellstal - Heinrich-Hueter-Hütte

Wandern - 1155 Hm Aufstieg - 43 Hm Abstieg - **05:00** Stunden Gehzeit - 8.4 km Strecke

Innerbach 648m - Rellstal 1256m - Heinrich-Hueter-Hütte 1766m

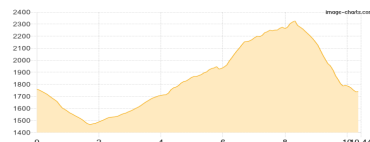


## Etappe 2

### MFHR-02-Heinrich-Hueter-Hütte - Lindauer Hütte

Wandern - 924 Hm Aufstieg - 942 Hm Abstieg - **06:15** Stunden Gehzeit - 10.44 km Strecke

Heinrich-Hueter-Hütte 1766m - Lindauer Hütte 1744m



## Etappe 3

### MFHR-03-Lindauer Hütte - Tramosa - Bilkengrat - Tilisunahütte

Wandern - 744 Hm Aufstieg - 276 Hm Abstieg - **03:40** Stunden Gehzeit - 4.74 km Strecke

Lindauer Hütte 1744m - Tramosa 1684m - Bilkengrat 2109m - Tilisunahütte 2211m



## Etappe 4

### MFHR-04-Tilisunahütte - Tübinger Hütte

Wandern - 1446 Hm Aufstieg - 1463 Hm Abstieg - **10:25** Stunden Gehzeit - 21.45 km Strecke

Tilisunahütte 2211m - Plasseggenpass 2354m - Gargellen 1423m - Alpe Vergalden 1820m - Vergaldner Joch 2515m - Mittelbergjoch 2206m - Tübinger Hütte 2194m

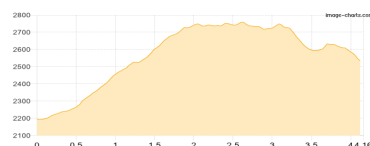


## Etappe 5

### MFHR-05-Tübinger Hütte - Saarbrücker Hütte

Wandern - 694 Hm Aufstieg - 361 Hm Abstieg - **03:35** Stunden Gehzeit - 4.16 km Strecke

Tübinger Hütte 2194m - Saarbrücker Hütte 2538m



## Etappe 6

### MFHR-06-Saarbrücker Hütte - Wiesbadener Hütte

Wandern - 744 Hm Aufstieg - 835 Hm Abstieg - **05:30** Stunden Gehzeit - 10.96 km Strecke

Saarbrücker Hütte 2538m - Wiesbadener Hütte 2443m





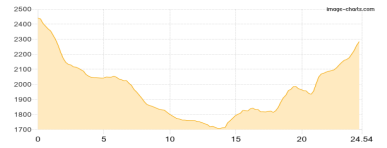
# Montafoner Hüttenrunde

## Etappe 7

### MFHR-07-Wiesbadener Hütte - Neue Heilbronner Hütte

Wandern - 733 Hm Aufstieg - 889 Hm Abstieg - **08:15** Stunden Gehzeit - 24.54 km Strecke

Wiesbadener Hütte 2443m - Neue Heilbronner Hütte 2308m

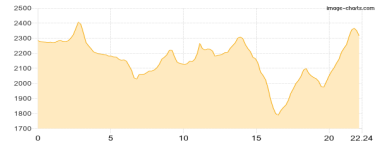


## Etappe 8

### MFHR-08-Neue Heilbronner Hütte - Wormser Hütte

Wandern - 1413 Hm Aufstieg - 1403 Hm Abstieg - **10:20** Stunden Gehzeit - 22.24 km Strecke

Neue Heilbronner Hütte 2308m - Wormser Hütte 2305m

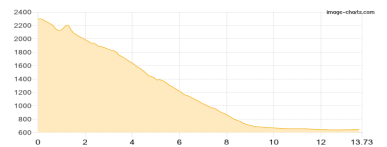


## Etappe 9

### MFHR-09-Wormser Hütte - Innerbach

Wandern - 124 Hm Aufstieg - 1771 Hm Abstieg - **05:45** Stunden Gehzeit - 13.73 km Strecke

Wormser Hütte 2305m - Innerbach 648m





# Montafoner Hüttenrunde

## Mögliche Unterkünfte

Heinrich-Hueter-Hütte 1766 m, ÖAV, Dusche: ja, Tel: +43 5556 76570, Schlafplätze: 80

Lindauer Hütte 1744 m, DAV, Dusche: ja, mobil: +43 664 5033456, Schlafplätze: 163

Tilisunahütte 2211 m, ÖAV, Dusche: ja, mobil: +43 664 1472 896, Schlafplätze: 122

Alpe Vergalden 1820 m, AV: k.A., Dusche: k.A., Schlafplätze: -

Tübinger Hütte 2194 m, DAV, Dusche: ja, Tel: +43 664 2530450, mobil: +43 664 2530450, Schlafplätze: 124

Saarbrücker Hütte 2538 m, DAV, Dusche: ja, Tel: +43 5558 4235, Schlafplätze: 88

Wiesbadener Hütte 2443 m, DAV, Dusche: ja, Tel: +43 5558 4233, Schlafplätze: 200

Neue Heilbronner Hütte 2308 m, DAV, Dusche: ja, Tel: +43 5446 2954, mobil: +43 664 4158672, Schlafplätze: 108

Wormser Hütte 2305 m, DAV, Dusche: ja, mobil: +43 664 1320325, Schlafplätze: 64