



GTA 08/2019

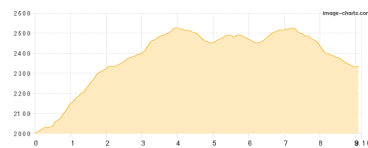
Typ: Gehzeit: **162:31 Stunden**
Etappen: **27** Aufstieg: **23327 Hm**
Länge: **275.55 km** Abstieg: **25036 Hm**
Zeitraum: **00.00.0000 - 00.00.0000**

Etappe 1

[Tag 1] Alpe di Curina - Cap- Corno-Gries - Griespass - Cap- Corno-Gries

Wandern - 688 Hm Aufstieg - 353 Hm Abstieg - **04:15** Stunden Gehzeit - 9.16 km Strecke

Cruina 2035m - Capanna Corno Gries 2338m - Griespass 2452m - Capanna Corno Gries 2338m



Etappe 2

[Tag 2] Cap- Corno-Gries - Rifugio Citta di Busto

Wandern - 646 Hm Aufstieg - 500 Hm Abstieg - **04:05** Stunden Gehzeit - 7.58 km Strecke

Capanna Corno Gries 2338m - Rifugio Citta di Busto 2481m



Etappe 3

[Tag 3] Rifugio Citta di Busto - Refugio Margaroli

Wandern - 915 Hm Aufstieg - 1213 Hm Abstieg - **07:00** Stunden Gehzeit - 12.29 km Strecke

Rifugio Citta di Busto 2481m - Refugio Margaroli 2183m

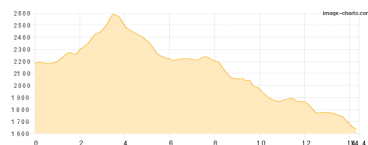


Etappe 4

[Tag 4] Refugio Margaroli - Bivacco Alpe Forno - Rifugio Enrico Castiglioni

Wandern - 555 Hm Aufstieg - 1097 Hm Abstieg - **05:50** Stunden Gehzeit - 14.41 km Strecke

Refugio Margaroli 2183m - Bivacco Alpe Forno 2222m - Rifugio Enrico Castiglioni 1640m



Etappe 5

[Tag 5] Rifugio Enrico Castiglioni - Alpe Veglia

Wandern - 1041 Hm Aufstieg - 921 Hm Abstieg - **07:05** Stunden Gehzeit - 14.14 km Strecke

Rifugio Enrico Castiglioni 1640m - Rif. Citta di Arona 1775m



Etappe 6

[Tag 6] Alpe Veglia - Gondo

Wandern - 1154 Hm Aufstieg - 2065 Hm Abstieg - **10:10** Stunden Gehzeit - 17.84 km Strecke

Rif. Citta di Arona 1775m - Gondo 855m



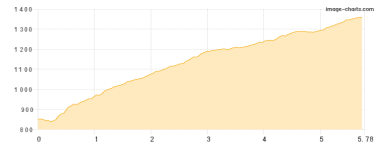


Etappe 7

[Tag 7] Gondo - Restaurant Bord

Wandern - 575 Hm Aufstieg - 64 Hm Abstieg - **02:50** Stunden Gehzeit - 5.78 km Strecke

Gondo 855m - Restaurant Bord 1359m

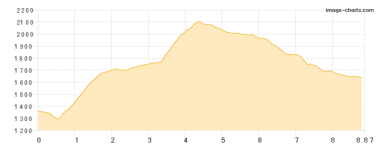


Etappe 8

[Tag 8] Restaurant Bord - Rifugio Gattscosa

Wandern - 881 Hm Aufstieg - 607 Hm Abstieg - **05:15** Stunden Gehzeit - 8.87 km Strecke

Restaurant Bord 1359m - Rifugio Gattscosa 1991m - Rifugio San Bernardo 1628m

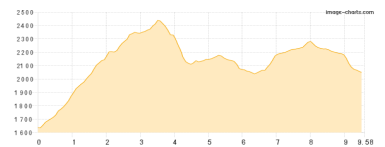


Etappe 9

[Tag 9] Rifugio Gattscosa - Rifugio Alpe Laghetto

Wandern - 1160 Hm Aufstieg - 751 Hm Abstieg - **06:35** Stunden Gehzeit - 9.58 km Strecke

Rifugio San Bernardo 1628m - Rifugio Alpe Laghetto 2039m - Rifugio Alpe Laghetto 2039m

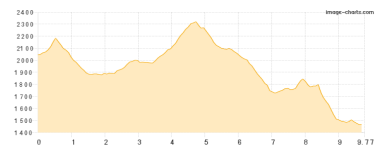


Etappe 10

[Tag 10] Rifugio Alpe Laghetto - Alpe Cheggio

Wandern - 852 Hm Aufstieg - 1425 Hm Abstieg - **06:55** Stunden Gehzeit - 9.77 km Strecke

Rifugio Alpe Laghetto 2039m - Alpe Cheggio 1500m



Etappe 11

[Tag 11] Alpe Cheggio - Rifugio Alpe della Colma

Wandern - 1095 Hm Aufstieg - 1012 Hm Abstieg - **07:15** Stunden Gehzeit - 12.45 km Strecke

Alpe Cheggio 1500m - Rifugio Alpe della Colma 1570m



Etappe 12

[Tag 12] Rifugio Alpe della Colma - Albergo del Tiglio

Wandern - 93 Hm Aufstieg - 1183 Hm Abstieg - **03:25** Stunden Gehzeit - 5.86 km Strecke

Rifugio Alpe della Colma 1570m - Rifugio Alpe della Colma 1570m - Albergo del Tiglio 466m



Etappe 13

[Tag 13] Albergo del Tiglio - Campello Monti

Wandern - 2041 Hm Aufstieg - 1203 Hm Abstieg - **11:15** Stunden Gehzeit - 16.11 km Strecke

Albergo del Tiglio 466m - Campello Monti 1304m



Etappe 14: Ruhetag

Etappe 15

[Tag 15] Campello Monti - Rifugio dei Walser

Wandern - 759 Hm Aufstieg - 635 Hm Abstieg - 04:10 Stunden Gehzeit - 5.49 km Strecke

Campello Monti 1304m - Rifugio dei Walser 1329m

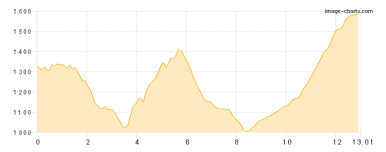


Etappe 16

[Tag 16] Rifugio dei Walser - Alpe Baranca

Wandern - 1182 Hm Aufstieg - 923 Hm Abstieg - 07:25 Stunden Gehzeit - 13.01 km Strecke

Rifugio dei Walser 1329m - Alpe Baranca 1587m

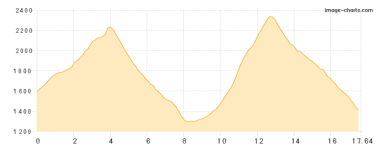


Etappe 17

[Tag 17] Alpe Baranca - Carcoforo - Rima

Wandern - 1740 Hm Aufstieg - 1931 Hm Abstieg - 11:50 Stunden Gehzeit - 17.64 km Strecke

Alpe Baranca 1587m - Carcoforo 1293m - Rima 1396m



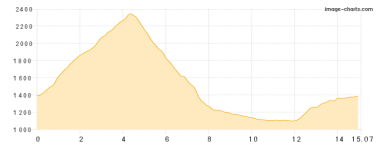
Etappe 18: Ruhetag

Etappe 19

[Tag 19] Rima - Rifugio Valle Vogna

Wandern - 1318 Hm Aufstieg - 1339 Hm Abstieg - 08:55 Stunden Gehzeit - 15.07 km Strecke

Rima 1396m - Rifugio Valle Vogna 1375m

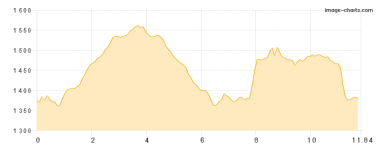


Etappe 20

[Tag 20] Rifugio Valle Vogna - Peccia - Rifugio Valle Vogna - Rifugio Valle Vogna

Wandern - 621 Hm Aufstieg - 621 Hm Abstieg - 04:55 Stunden Gehzeit - 11.84 km Strecke

Rifugio Valle Vogna 1375m - Peccia 1533m - Rifugio Valle Vogna 1375m - Rifugio Valle Vogna 1375m



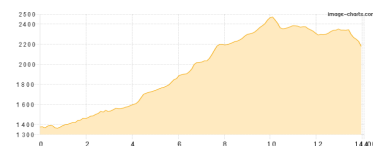


Etappe 21

[Tag 21] Rifugio Valle Vogna - Rifugio Alfredo Rivetti

Wandern - 1346 Hm Aufstieg - 572 Hm Abstieg - **07:25** Stunden Gehzeit - 14.06 km Strecke

Rifugio Valle Vogna 1375m - Rifugio Alfredo Rivetti 2149m



Etappe 22

[Tag 22] Rifugio Alfredo Rivetti - Santuario San Giovanni

Wandern - 737 Hm Aufstieg - 1861 Hm Abstieg - **07:45** Stunden Gehzeit - 12.58 km Strecke

Rifugio Alfredo Rivetti 2149m - Santuario San Giovanni 1025m

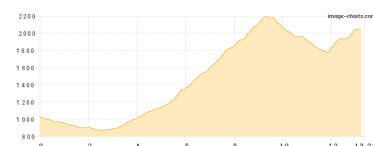


Etappe 23

[Tag 23] Santuario San Giovanni - Rifugio del Lago della Balma

Wandern - 1695 Hm Aufstieg - 670 Hm Abstieg - **08:40** Stunden Gehzeit - 13.33 km Strecke

Santuario San Giovanni 1025m - Rifugio del Lago della Balma 2050m



Etappe 24

[Tag 24] Rifugio del Lago della Balma - Rifugio Rosazza - GTA Hilfspunkt Rifugio Coda

Wandern - 1096 Hm Aufstieg - 897 Hm Abstieg - **06:40** Stunden Gehzeit - 9.87 km Strecke

Rifugio del Lago della Balma 2050m - Rifugio Rosazza 1830m - Refugio Delfo e Agostino Coda 2280m

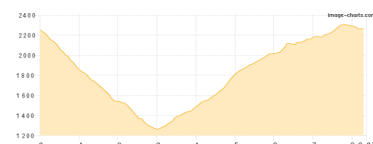


Etappe 25

[Tag 25] Refugio Delfo e Agostino Coda - Rif. Mombarone

Wandern - 1114 Hm Aufstieg - 1105 Hm Abstieg - **07:00** Stunden Gehzeit - 8.37 km Strecke

Refugio Delfo e Agostino Coda 2280m - Rifugio Mombarone 2312m

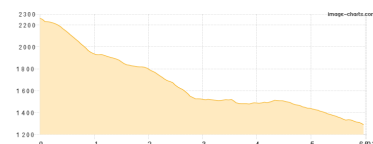


Etappe 26

[Tag 26] Rifugio Mombarone - Alpe Maletto

Wandern - 83 Hm Aufstieg - 1059 Hm Abstieg - **03:10** Stunden Gehzeit - 6.02 km Strecke

Rifugio Mombarone 2312m - Alpe Maletto 1286m

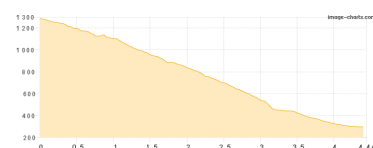


Etappe 27

[Tag 27] Alpe Maletto - Carema

Wandern - 40 Hm Aufstieg - 1029 Hm Abstieg - **02:45** Stunden Gehzeit - 4.44 km Strecke

Alpe Maletto 1286m





Mögliche Unterkünfte

Capanna Corno Gries 2338 m, CAS, Dusche: k.A., Tel: 091 869 11 29, Schlafplätze: -
Rifugio Citta di Busto 2481 m, AV: k.A., Dusche: k.A., Schlafplätze: -
Rifugio Margaroli 2183 m, AV: k.A., Dusche: k.A., Schlafplätze: -
Bivacco Alpe Forno 2222 m, AV: k.A., Dusche: k.A., Schlafplätze: -
Rifugio Enrico Castiglioni 1640 m, AV: k.A., Dusche: k.A., Schlafplätze: -
Rif. Citta di Arona 1775 m, AV: k.A., Dusche: k.A., Schlafplätze: -
Restaurant Bord 1359 m, AV: k.A., Dusche: k.A., Schlafplätze: -
Rifugio Gattscosa 1991 m, AV: k.A., Dusche: k.A., Schlafplätze: -
Rifugio San Bernardo 1628 m, AV: k.A., Dusche: k.A., Schlafplätze: -
Rifugio Alpe Laghetto 2039 m, AV: k.A., Dusche: k.A., Schlafplätze: -
Rifugio Alpe della Colma 1570 m, AV: k.A., Dusche: k.A., Schlafplätze: -
Rifugio dei Walser 1329 m, AV: k.A., Dusche: k.A., Schlafplätze: -
Alpe Baranca 1587 m, AV: k.A., Dusche: k.A., Schlafplätze: -
Rifugio Valle Vogna 1375 m, AV: k.A., Dusche: k.A., Schlafplätze: -
Rifugio Alfredo Rivetti 2149 m, AV: k.A., Dusche: k.A., Schlafplätze: -
Santuario San Giovanni 1025 m, AV: k.A., Dusche: k.A., Schlafplätze: -
Rifugio del Lago della Balma 2050 m, AV: k.A., Dusche: k.A., Schlafplätze: -
Rifugio Rosazza 1830 m, privat, Dusche: k.A., Tel: 0039 339 460 2133, Schlafplätze: 18
Refugio Delfo e Agostino Coda 2280 m, AV: k.A., Dusche: k.A., Schlafplätze: -
Rifugio Mombarone 2312 m, AV: k.A., Dusche: k.A., Schlafplätze: -
Alpe Maletto 1286 m, AV: k.A., Dusche: k.A., Schlafplätze: -