



Berliner Höhenweg 2020 2

Typ: **Rundtour**
Etappen: **6**
Länge: **64.02 km**
Zeitraum: .. - ..

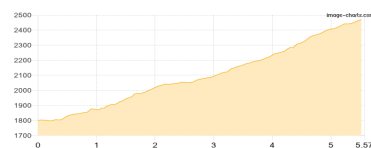
Gehzeit: **37:41 Stunden**
Aufstieg: **5568 Hm**
Abstieg: **5433 Hm**

Etappe 1

Schlegeisspeicher - Friesenberghaus

Wandern - 717 Hm Aufstieg - 41 Hm Abstieg - **03:15** Stunden Gehzeit - 5.57 km Strecke

Schlegeisspeicher 1790m - Friesenberghaus 2498m

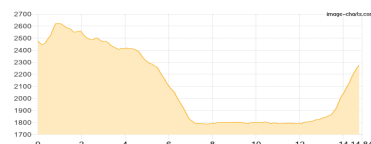


Etappe 2

Friesenberghaus - Olpererhütte - Furtschaglhaus

Wandern - 835 Hm Aufstieg - 1024 Hm Abstieg - **06:45** Stunden Gehzeit - 14.84 km Strecke

Friesenberghaus 2498m - Olpererhütte 2389m - Furtschaglhaus 2295m



Etappe 3

Furtschaglhaus - Schönbichler Horn - Berliner Hütte

Hochalpin - 950 Hm Aufstieg - 1199 Hm Abstieg - **06:35** Stunden Gehzeit - 8.35 km Strecke

Furtschaglhaus 2295m - Schönbichler Horn 3134m - Berliner Hütte 2042m

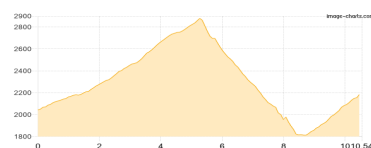


Etappe 4

Berliner Hütte - Greizer Hütte

Wandern - 1267 Hm Aufstieg - 1110 Hm Abstieg - **07:45** Stunden Gehzeit - 10.54 km Strecke

Berliner Hütte 2042m - Greizer Hütte 2227m



Etappe 5

Greizer Hütte - Kasseler Hütte

Wandern - 870 Hm Aufstieg - 910 Hm Abstieg - **05:55** Stunden Gehzeit - 9.43 km Strecke

Greizer Hütte 2227m - Kasseler Hütte 2177m

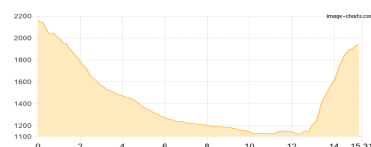


Etappe 6

Kasseler Hütte - Ahornhütte

Wandern - 929 Hm Aufstieg - 1149 Hm Abstieg - **07:30** Stunden Gehzeit - 15.31 km Strecke

Kasseler Hütte 2177m - Ahornhütte 1946m





Berliner Höhenweg 2020 2

Mögliche Unterkünfte

Friesenberghaus 2498 m, DAV, Dusche: ja, Tel: +43 676 7497550, Schlafplätze: 56

Olpererhütte 2389 m, DAV, Dusche: ja, Tel: +43 720 346930, mobil: +43 664 417 6566, Schlafplätze: 60

Furtschaglhaus 2295 m, DAV, Dusche: ja, Tel: +43 676 9579818, Schlafplätze: 132

Berliner Hütte 2042 m, DAV, Dusche: ja, Tel: +43 5286 5223, mobil: +43 676 7 05 14 73, Schlafplätze: 177

Greizer Hütte 2227 m, DAV, Dusche: k.A., mobil: +43 664 1405003, Schlafplätze: 88

Kasseler Hütte 2177 m, DAV, Dusche: ja, Tel: +43 664 4016033, Schlafplätze: 108