



Lechtaler Alpen 2020

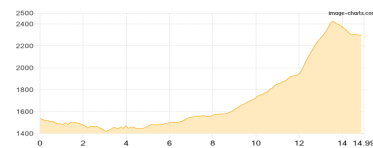
Typ: **Rundtour** Gehzeit: **27:35 Stunden**
Etappen: **5** Aufstieg: **3703 Hm**
Länge: **53.31 km** Abstieg: **4143 Hm**
Zeitraum: **06.07.2020 - 10.07.2020**

Etappe 1 06.07.2020 Montag

Edelweißhaus - Erlach Alp - Stuttgarter Hütte

Wandern - 1214 Hm Aufstieg - 461 Hm Abstieg - **07:00** Stunden Gehzeit - 14.99 km Strecke

Edelweißhaus 1530m - Erlach Alp 1922m - Stuttgarter Hütte 2310m



Etappe 2 07.07.2020 Dienstag

Stuttgarter Hütte - Leutkircher Hütte - Kaiserjochhaus

Wandern - 966 Hm Aufstieg - 961 Hm Abstieg - **06:45** Stunden Gehzeit - 13.06 km Strecke

Stuttgarter Hütte 2310m - Leutkircher Hütte 2251m - Kaiserjochhaus 2310m

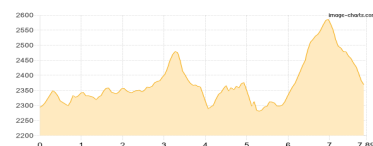


Etappe 3 08.07.2020 Mittwoch

Kaiserjochhaus - Ansbacher Hütte

Wandern - 828 Hm Aufstieg - 759 Hm Abstieg - **05:15** Stunden Gehzeit - 7.89 km Strecke

Kaiserjochhaus 2310m - Ansbacher Hütte 2376m

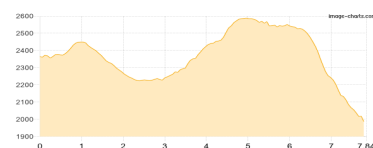


Etappe 4 09.07.2020 Donnerstag

Ansbacher Hütte - Frederic-Simms-Hütte

Wandern - 576 Hm Aufstieg - 950 Hm Abstieg - **04:50** Stunden Gehzeit - 7.84 km Strecke

Ansbacher Hütte 2376m - Frederic-Simms-Hütte 2004m

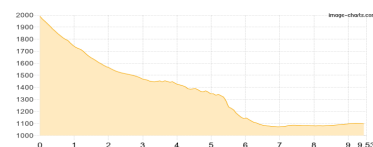


Etappe 5 10.07.2020 Freitag

Frederic-Simms-Hütte - Parkplatz Stockach - Holzgau

Wandern - 119 Hm Aufstieg - 1012 Hm Abstieg - **03:45** Stunden Gehzeit - 9.53 km Strecke

Frederic-Simms-Hütte 2004m - Parkplatz Stockach 1071m - Holzgau 1098m





Lechtaler Alpen 2020

Mögliche Unterkünfte

Edelweißhaus 1530 m, DAV, Dusche: ja, Tel: +43 5633 51158, Schlafplätze: 40

Stuttgarter Hütte 2310 m, DAV, Dusche: ja, Tel: +43 5583 3412, mobil: +43 676 7580250, Schlafplätze: 70

Leutkircher Hütte 2251 m, DAV, Dusche: ja, Tel: +43 664 9857849, Schlafplätze: 50

Kaiserjochhaus 2310 m, DAV, Dusche: ja, Tel: +43 664 1556533, Schlafplätze: 67

Ansbacher Hütte 2376 m, DAV, Dusche: ja, Tel: +43 676 8429 27 136, Schlafplätze: 81

Frederic-Simms-Hütte 2004 m, DAV, Dusche: k.A., Tel: +43 664 4840093, mobil: +49 151 58812580, Schlafplätze: 54