



Parc National de la Vanoise

Typ: **Rundtour**
Etappen: **7**
Länge: **87.67 km**
Zeitraum: **.. - ..**

Gehzeit: **49:37 Stunden**
Aufstieg: **7246 Hm**
Abstieg: **7247 Hm**

Etape 1

PNV

Wandern - 1296 Hm Aufstieg - 107 Hm Abstieg - **05:10** Stunden Gehzeit - 5.32 km Strecke

Pralognan-la-Vanoise 1410m - Refuge de la Valette 2598m

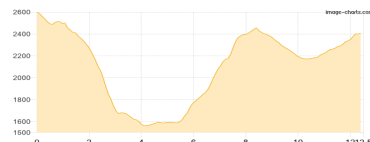


Etape 2

PNV

Wandern - 1231 Hm Aufstieg - 1414 Hm Abstieg - **08:30** Stunden Gehzeit - 12.5 km Strecke

Refuge de la Valette 2598m - Refuge des Lacs Merlet 2415m

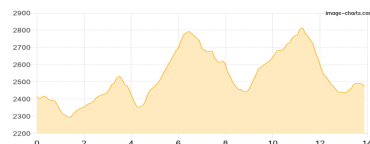


Etape 3

PNV

Wandern - 1196 Hm Aufstieg - 1144 Hm Abstieg - **08:00** Stunden Gehzeit - 14 km Strecke

Refuge des Lacs Merlet 2415m - Refuge de Peclet-Polset 2467m



Etape 4

PNV

Wandern - 951 Hm Aufstieg - 1075 Hm Abstieg - **06:35** Stunden Gehzeit - 10.18 km Strecke

Refuge de Peclet-Polset 2467m - Refuge du Fond d Aussois 2344m

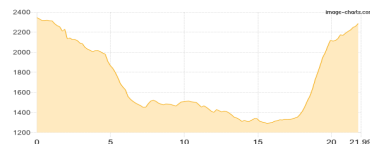


Etape 5

PNV

Wandern - 1389 Hm Aufstieg - 1428 Hm Abstieg - **10:15** Stunden Gehzeit - 21.99 km Strecke

Refuge du Fond d Aussois 2344m - Refuge de l Arpont 2306m

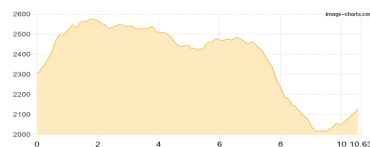


Etape 6

PNV

Wandern - 620 Hm Aufstieg - 800 Hm Abstieg - **05:00** Stunden Gehzeit - 10.63 km Strecke

Refuge de l Arpont 2306m - Refuge d Entre Deux Eaux 2125m





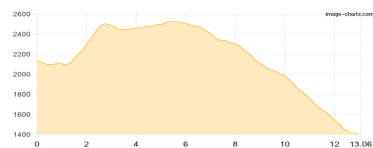
Parc National de la Vanoise

Etape 7

PNV

Wandern - 563 Hm Aufstieg - 1279 Hm Abstieg - **06:05** Stunden Gehzeit - 13.06 km Strecke

Refuge d Entre Deux Eaux 2125m - Pralognan-la-Vanoise 1410m





Parc National de la Vanoise

Mögliche Unterkünfte

Refuge de la Valette 2598 m, AV: k.A., Dusche: k.A., Schlafplätze: -

Refuge des Lacs Merlet 2415 m, AV: k.A., Dusche: k.A., Schlafplätze: -

Refuge de Peclet-Polset 2467 m, AV: k.A., Dusche: k.A., Schlafplätze: -

Refuge du Fond d Aussois 2344 m, AV: k.A., Dusche: k.A., Schlafplätze: -

Refuge de l Arpont 2306 m, AV: k.A., Dusche: k.A., Schlafplätze: -

Refuge d Entre Deux Eaux 2125 m, AV: k.A., Dusche: k.A., Schlafplätze: -