



Huttentocht 2020 Koempels

Typ: **Rundtour**
Etappen: **4**
Länge: **43.91 km**
Zeitraum: .. - ..

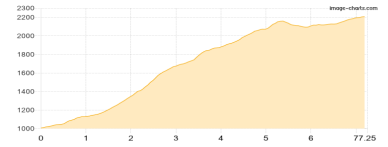
Gehzeit: **23:01 Stunden**
Aufstieg: **3260 Hm**
Abstieg: **3257 Hm**

Etappe 1

Dag 1 2020 Wanderparkplatz Latschau - Alpilaalpe - Tilisunahütte

Wandern - 1292 Hm Aufstieg - 87 Hm Abstieg - **05:25** Stunden Gehzeit - 7.25 km Strecke

Wanderparkplatz Latschau 1012m - Alpilaalpe 1683m - Tilisunahütte 2211m

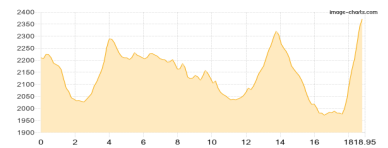


Etappe 2

Dag 2 2020 Tilisunahütte - Carschinahütte - Lünereealpe - Totalphütte

Wandern - 1252 Hm Aufstieg - 1079 Hm Abstieg - **08:50** Stunden Gehzeit - 18.95 km Strecke

Tilisunahütte 2211m - Carschinahütte 2236m - Lünereealpe 2000m - Totalphütte 2385m

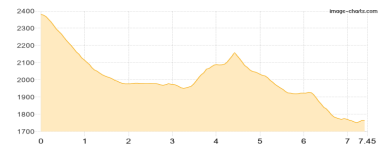


Etappe 3

Dag 3 2020 Totalphütte - Douglasshütte - Heinrich-Hueter-Hütte

Wandern - 269 Hm Aufstieg - 890 Hm Abstieg - **03:35** Stunden Gehzeit - 7.45 km Strecke

Totalphütte 2385m - Douglasshütte 1980m - Heinrich-Hueter-Hütte 1766m

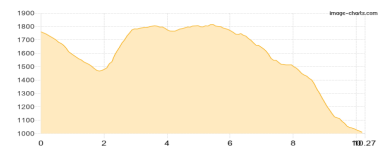


Etappe 4

Dag 4 2020 Heinrich-Hueter-Hütte - Alpengasthof Rellstal - Wanderparkplatz Latschau

Wandern - 447 Hm Aufstieg - 1201 Hm Abstieg - **05:10** Stunden Gehzeit - 10.27 km Strecke

Heinrich-Hueter-Hütte 1766m - Alpengasthof Rellstal 1490m - Wanderparkplatz Latschau 1012m





Huttentocht 2020 Koempels

Mögliche Unterkünfte

Alpilaalpe 1683 m, AV: k.A., Dusche: k.A., Schlafplätze: -

Tilisunahütte 2211 m, ÖAV, Dusche: ja, mobil: +43 664 1472 896, Schlafplätze: 122

Carschinahütte 2236 m, SAC, Dusche: nein, Tel: +41 79 418 22 80, mobil: 076 311 18 70, Schlafplätze: 85

Totalphütte 2385 m, ÖAV, Dusche: ja, mobil: +43 664 2400260, Schlafplätze: 85

Douglasshütte 1980 m, ÖAV, Dusche: ja, Tel: +43 5559 25951, Schlafplätze: 150

Heinrich-Hueter-Hütte 1766 m, ÖAV, Dusche: ja, Tel: +43 5556 76570, Schlafplätze: 80

Alpengasthof Rellstal 1490 m, AV: k.A., Dusche: k.A., Schlafplätze: -