



# Huttentocht koempels 2020 alt.

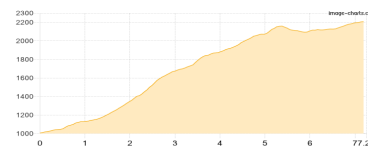
Typ: **Rundtour** Gehzeit: **24:27 Stunden**  
Etappen: **4** Aufstieg: **3402 Hm**  
Länge: **48.69 km** Abstieg: **3404 Hm**  
Zeitraum: .. - ..

## Etappe 1

### Dag 1 2020 Wanderparkplatz Latschau - Alpilaalpe - Tilisunahütte

Wandern - 1292 Hm Aufstieg - 87 Hm Abstieg - **05:25** Stunden Gehzeit - 7.25 km Strecke

Wanderparkplatz Latschau 1012m - Alpilaalpe 1683m - Tilisunahütte 2211m

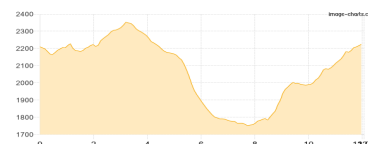


## Etappe 2

### Dag 2a 2020 Tilisunahütte - Plassseggenpass - Partnun - Carschinahütte

Wandern - 811 Hm Aufstieg - 791 Hm Abstieg - **05:45** Stunden Gehzeit - 12.05 km Strecke

Tilisunahütte 2211m - Plassseggenpass 2354m - Partnunstafel 1763m - Carschinahütte 2236m



## Etappe 3

### Dag 3a 2020 Carschinahütte - Gafalljoch - Lünereealpe - Totalphütte

Wandern - 906 Hm Aufstieg - 757 Hm Abstieg - **06:30** Stunden Gehzeit - 14.09 km Strecke

Carschinahütte 2236m - Gafalljoch 2238m - Lünereealpe 2000m - Totalphütte 2385m

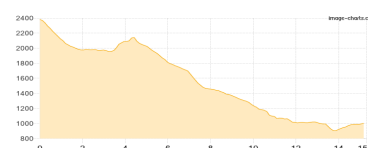


## Etappe 4

### Dag 4a 2020 Totalphütte - Douglasshütte - Wanderparkplatz Latschau

Wandern - 393 Hm Aufstieg - 1769 Hm Abstieg - **06:45** Stunden Gehzeit - 15.3 km Strecke

Totalphütte 2385m - Douglasshütte 1980m - Wanderparkplatz Latschau 1012m





## Huttentocht koempels 2020 alt.

### Mögliche Unterkünfte

Alpilaalpe 1683 m, AV: k.A., Dusche: k.A., Schlafplätze: -

Tilisunahütte 2211 m, ÖAV, Dusche: ja, mobil: +43 664 1472 896, Schlafplätze: 122

Carschinahütte 2236 m, SAC, Dusche: nein, Tel: +41 79 418 22 80, mobil: 076 311 18 70, Schlafplätze: 85

Totalphütte 2385 m, ÖAV, Dusche: ja, mobil: +43 664 2400260, Schlafplätze: 85

Douglasshütte 1980 m, ÖAV, Dusche: ja, Tel: +43 5559 25951, Schlafplätze: 150