



Tour 2016 - Silvretta

Typ: **Rundtour**
Etappen: **4**
Länge: **40.99 km**
Zeitraum: **00.00.0000 - 00.00.0000**

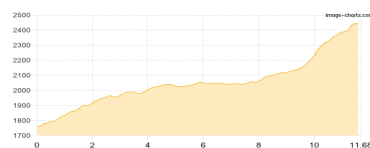
Gehzeit: **23:16 Stunden**
Aufstieg: **3359 Hm**
Abstieg: **3358 Hm**

Etappe 1

Tour 2016 - Tag 1 Kromertal - Wiesbadener Hütte

Wandern **T2** - 793 Hm Aufstieg - 119 Hm Abstieg - **04:35** Stunden Gehzeit - 11.68 km Strecke

Kromertal 1767m - Wiesbadener Hütte 2443m

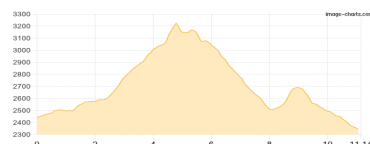


Etappe 2

Tour 2016 - Tag 2 Wiesbadener Hütte - Silvrettahütte

Wandern **T2** - 1048 Hm Aufstieg - 1147 Hm Abstieg - **07:10** Stunden Gehzeit - 11.14 km Strecke

Wiesbadener Hütte 2443m - Silvrettahütte 2341m

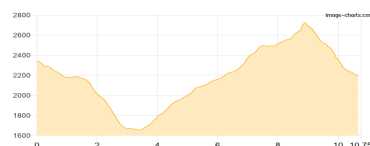


Etappe 3

Tour 2016 - Tag 3 Silvrettahütte - Tübinger Hütte

Wandern **T2** - 1114 Hm Aufstieg - 1259 Hm Abstieg - **07:35** Stunden Gehzeit - 10.75 km Strecke

Silvrettahütte 2341m - Tübinger Hütte 2194m

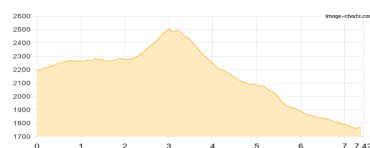


Etappe 4

Tour 2016 - Tag 4 Tübinger Hütte - Kromertal

Wandern **T2** - 404 Hm Aufstieg - 833 Hm Abstieg - **03:55** Stunden Gehzeit - 7.42 km Strecke

Tübinger Hütte 2194m - Kromertal 1767m





Tour 2016 - Silvretta

Mögliche Unterkünfte

Wiesbadener Hütte 2443 m, DAV, Dusche: ja, Tel: +43 5558 4233, Schlafplätze: 200

Silvretthütte 2341 m, SAC, Dusche: k.A., Tel: +41 81 4221306, mobil: +41 79 2937374, Schlafplätze: 95

Tübinger Hütte 2194 m, DAV, Dusche: ja, Tel: +43 664 2530450, mobil: +43 664 2530450, Schlafplätze: 124