



Ötztaler: Rund um Obergurgl

Typ: **Hufeisen**
Etappen: **24**
Länge: **247.48 km**
Zeitraum: **00.00.0000 - 00.00.0000**

Gehzeit: **154:26 Stunden**
Aufstieg: **24299 Hm**
Abstieg: **20648 Hm**

Etappe 1

Langtalereckhütte - Liebenener Spitze - Rauhjoch-Biwak

Hochalpin - 1157 Hm Aufstieg - 887 Hm Abstieg - **07:20** Stunden Gehzeit - 11.86 km Strecke

Langtalereckhütte 2430m - Schönwieshütte 2268m - Gurgler Kirchenkogel 3280m - Liebenener Spitze 3399m - Seewerspitze 3286m - Essener Scharte 2864m - Rauhjoch-Biwak 2708m



Etappe 2

Langtalereckhütte - Langtaler Joch - Zwickauer Hütte

Wandern **T5** - 1536 Hm Aufstieg - 1014 Hm Abstieg - **09:10** Stunden Gehzeit - 14.88 km Strecke

Langtalereckhütte 2430m - Langtaler Joch 3031m - Zwickauer Hütte 2989m

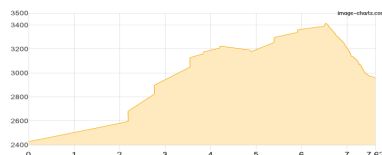


Etappe 3

Langtalereckhütte - Eiskögele - Seelenkögel - Zwickauer Hütte

Hochalpin - 1047 Hm Aufstieg - 519 Hm Abstieg - **05:30** Stunden Gehzeit - 7.62 km Strecke

Langtalereckhütte 2430m - Eiskögele 3228m - Vorderer Seelenkogel 3286m - Mittlerer Seelenkogel 3426m - Hinterer Seelenkogel 3470m - Zwickauer Hütte 2989m

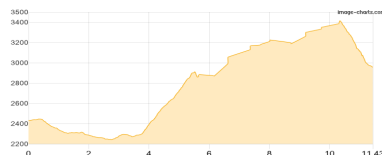


Etappe 4

Langtalereckhütte - Hangerer - Seelenkögel - Zwickauer Hütte

Hochalpin - 1360 Hm Aufstieg - 834 Hm Abstieg - **07:40** Stunden Gehzeit - 11.43 km Strecke

Langtalereckhütte 2430m - Schönwieshütte 2268m - Hangerer 3020m - Hohebenscharte 2890m - Eiskögele 3228m - Vorderer Seelenkogel 3286m - Mittlerer Seelenkogel 3426m - Hinterer Seelenkogel 3470m - Zwickauer Hütte 2989m

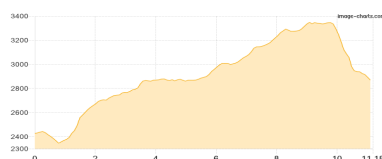


Etappe 5

Langtalereckhütte - Hochwilde - Stettiner Hütte

Hochalpin - 1143 Hm Aufstieg - 703 Hm Abstieg - **06:35** Stunden Gehzeit - 11.18 km Strecke

Langtalereckhütte 2430m - Hochwildehaus 2883m - Annakogl 3333m - Hochwildesattel 3290m - Hochwilde (Nordgipfel) 3461m - Hochwilde (Südgipfel) 3480m - Stettiner Hütte 2875m

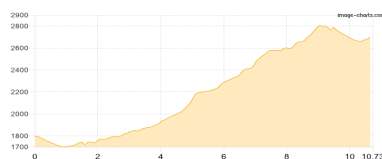


Etappe 6

Gasthof Hochfirst - Grubjoch - Rauhjoch-Biwak

Wandern - 1270 Hm Aufstieg - 358 Hm Abstieg - **06:15** Stunden Gehzeit - 10.73 km Strecke

Gasthof Hochfirst 1800m - Seeberalm 1842m - Sonnenbichl 2193m - Scheibsee 2578m - Grubjoch 2661m - Rauhjoch-Biwak 2708m





Öztaler: Rund um Obergurgl

Etappe 7

Gasthof Hochfirst - Hinteres Seeberkar - Rauhjoch - Rauhjoch-Biwak

Wandern - 1683 Hm Aufstieg - 771 Hm Abstieg - **08:55** Stunden Gehzeit - 14.27 km Strecke

Gasthof Hochfirst 1800m - Seeber Kehre 1948m - Valle del Lago 1900m - Oberglaneggalm 2062m -

Seebersee 2068m - Hinteres Seeberkar 2304m - Rauhjoch 2926m - Rauhjoch-Biwak 2708m



Etappe 8

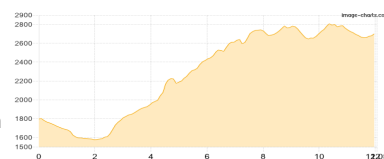
Gasthof Hochfirst - Plattenspitze - Draunsberg - Scheibkopf - Grubjoch - Rauhjoch-Biwak

Wandern - 1729 Hm Aufstieg - 818 Hm Abstieg - **08:55** Stunden Gehzeit - 12.05 km Strecke

Gasthof Hochfirst 1800m - Rabensteiner Alm 1979m - Karrenberg 2248m - Plattenspitze [Texelgruppe] 2517m

- Wildseespitz 2575m - Sechsspitzler 2655m - Draunsberg 2778m - Scheibkopf 2816m - Grubjoch 2661m -

Rauhjoch-Biwak 2708m



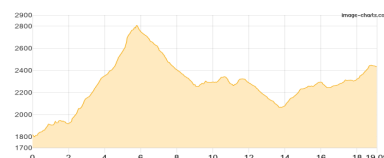
Etappe 9

Gasthof Hochfirst - Königsjoch - Gaisberg - Langtalereckhütte

Wandern **T4** - 1766 Hm Aufstieg - 1154 Hm Abstieg - **10:45** Stunden Gehzeit - 19.09 km Strecke

Gasthof Hochfirst 1800m - Seeber Kehre 1948m - Valle del Lago 1900m - Oberglaneggalm 2062m -

Königsjoch 2819m - Gaisberg 2072m - Schönwieshütte 2268m - Langtalereckhütte 2430m



Etappe 10

Gasthof Hochfirst - Seeber Kehre - Valle del Lago - Oberglaneggalm - Königsjoch - ... - Obergurgl

Wandern - 1150 Hm Aufstieg - 1063 Hm Abstieg - **07:30** Stunden Gehzeit - 12.27 km Strecke

Gasthof Hochfirst 1800m - Seeber Kehre 1948m - Valle del Lago 1900m - Oberglaneggalm 2062m -

Königsjoch 2819m - Festkogelbahn 1912m - Alpenaussicht 1906m - Obergurgl 1906m



Etappe 11

Gasthof Hochfirst - Seeberalm - Sonnenbichl - Scheibsee - Grubjoch - Rauhjoch-Biwak

Wandern - 1222 Hm Aufstieg - 319 Hm Abstieg - **06:05** Stunden Gehzeit - 10.64 km Strecke

Gasthof Hochfirst 1800m - Seeberalm 1842m - Sonnenbichl 2193m - Scheibsee 2578m - Grubjoch 2661m -

Rauhjoch-Biwak 2708m



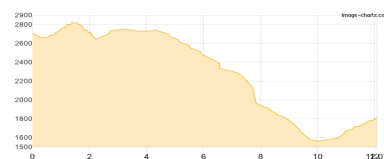
Etappe 12

Rauhjoch-Biwak - Grubjoch - Scheibkopf - Draunsberg - Wildseespitz - Gasthof Hochfirst

Wandern **T4** - 590 Hm Aufstieg - 1474 Hm Abstieg - **06:30** Stunden Gehzeit - 12.07 km Strecke

Rauhjoch-Biwak 2708m - Grubjoch 2661m - Scheibkopf 2816m - Draunsberg 2778m - Sechsspitzler 2655m -

Wildseespitz 2575m - Plattenspitze [Texelgruppe] 2517m - Karrenberg 2248m - Gasthof Hochfirst 1800m



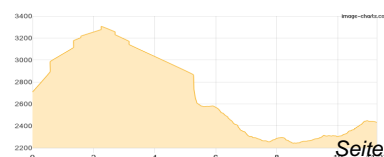
Etappe 13

Rauhjoch-Biwak - Liebener Spitze - Langtalereckhütte

Hochalpin - 882 Hm Aufstieg - 1159 Hm Abstieg - **06:45** Stunden Gehzeit - 11.27 km Strecke

Rauhjoch-Biwak 2708m - Seewerspitze 3286m - Liebener Spitze 3399m - Gurgler Kirchenkogel 3280m -

www.deine-berge.de 07.02.2026





Öztaler: Rund um Obergurgl



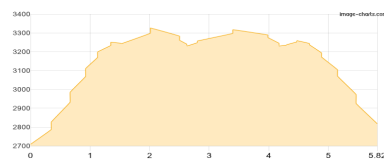
Ötztaler: Rund um Obergurgl

Etappe 14

Rauhjoch-Biwak - Hochfirst - Liebener Spitze - Rauhjoch-Biwak

Hochalpin - 742 Hm Aufstieg - 633 Hm Abstieg - **04:30** Stunden Gehzeit - 5.82 km Strecke

Rauhjoch-Biwak 2708m - Seewerspitze 3286m - Hochfirst 3403m - Seewerspitze 3286m - Liebener Spitze 3399m - Seewerspitze 3286m - Rauhjoch-Biwak 2708m

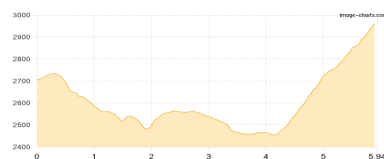


Etappe 15

Rauhjoch-Biwak - Zwickauer Hütte

Wandern - 685 Hm Aufstieg - 429 Hm Abstieg - **03:55** Stunden Gehzeit - 5.94 km Strecke

Rauhjoch-Biwak 2708m - Kreuzjoch [I] 2451m - Zwickauer Hütte 2989m



Etappe 16

Zwickauer Hütte - Langtaler Joch - Langtalereckhütte

Hochalpin - 1013 Hm Aufstieg - 1534 Hm Abstieg - **08:25** Stunden Gehzeit - 14.88 km Strecke

Zwickauer Hütte 2989m - Langtaler Joch 3031m - Langtalereckhütte 2430m

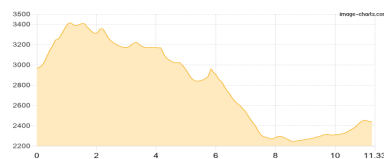


Etappe 17

Zwickauer Hütte - Seelenkogel - Hangerer - Langtalereckhütte

Hochalpin - 975 Hm Aufstieg - 1510 Hm Abstieg - **07:40** Stunden Gehzeit - 11.33 km Strecke

Zwickauer Hütte 2989m - Hinterer Seelenkogel 3470m - Vorderer Seelenkogel 3286m - Eiskögele 3228m - Hohebenscharte 2890m - Hangerer 3020m - Schönwieshütte 2268m - Langtalereckhütte 2430m

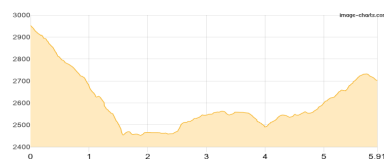


Etappe 18

Zwickauer Hütte - Kreuzjoch - I - Rauhjoch-Biwak

Wandern **T2** - 429 Hm Aufstieg - 677 Hm Abstieg - **03:35** Stunden Gehzeit - 5.91 km Strecke

Zwickauer Hütte 2989m - Kreuzjoch [I] 2451m - Rauhjoch-Biwak 2708m



Etappe 19

Zwickauer Hütte - Hinterer Seelenkogel - Zwickauer Hütte

Hochalpin - 453 Hm Aufstieg - 453 Hm Abstieg - **02:40** Stunden Gehzeit - 2.26 km Strecke

Zwickauer Hütte 2989m - Hinterer Seelenkogel 3470m - Zwickauer Hütte 2989m

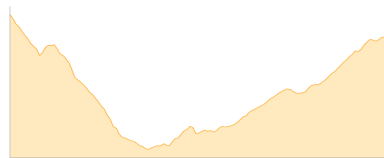


Etappe 20

Zwickauer Hütte - Stettiner Hütte

Wandern - 712 Hm Aufstieg - 809 Hm Abstieg - **05:00** Stunden Gehzeit - 8.16 km Strecke

Zwickauer Hütte 2989m - Stettiner Hütte 2875m





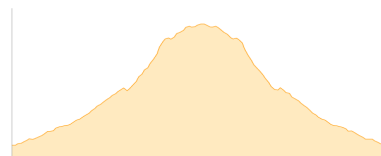
Ötztaler: Rund um Obergurgl

Etappe 21

Stettiner Hütte - Hochwilde -Südgipfel- - Stettiner Hütte

Hochalpin - 635 Hm Aufstieg - 635 Hm Abstieg - **03:50** Stunden Gehzeit - 3.28 km Strecke

Stettiner Hütte 2875m - Hochwilde (Südgipfel) 3480m - Stettiner Hütte 2875m

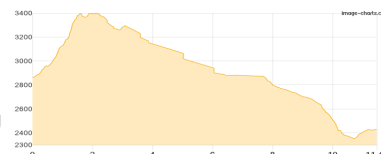


Etappe 22

Stettiner Hütte - Hochwilde - Langtalereckhütte

Hochalpin - 710 Hm Aufstieg - 1142 Hm Abstieg - **06:10** Stunden Gehzeit - 11.47 km Strecke

Stettiner Hütte 2875m - Hochwilde (Südgipfel) 3480m - Hochwilde (Nordgipfel) 3461m - Hochwilde Klettersteig 3316m - Hochwildesattel 3290m - Annakogl 3333m - Hochwildehaus 2883m - Langtalereckhütte 2430m

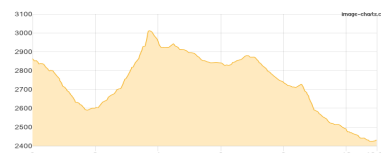


Etappe 23

Stettiner Hütte - Langtaler Joch - Langtalereckhütte

Wandern **T4** - 547 Hm Aufstieg - 979 Hm Abstieg - **05:15** Stunden Gehzeit - 10.97 km Strecke

Stettiner Hütte 2875m - Langtaler Joch 3031m - Langtalereckhütte 2430m



Etappe 24

Stettiner Hütte - Zwickauer Hütte

Wandern **T5** - 863 Hm Aufstieg - 774 Hm Abstieg - **05:30** Stunden Gehzeit - 8.09 km Strecke

Stettiner Hütte 2875m - Zwickauer Hütte 2989m





Öztaler: Rund um Obergurgl

Mögliche Unterkünfte

Langtalereckhütte 2430 m, DAV, Dusche: ja, Tel: +43 664 5268655, Schlafplätze: 92

Zwickauer Hütte 2989 m, CAI, Dusche: k.A., Tel: +39 0473 646700, Schlafplätze: 60

Hochwildehaus 2883 m, DAV, Dusche: k.A., Tel: +43 664 5268655, mobil: +43 664 4245824, Schlafplätze: 90

Stettiner Hütte 2875 m, Autonome Provinz Bozen-Südtirol, Dusche: k.A., Tel: +39 0473 424244, Schlafplätze: 40

Gasthof Hochfirst 1800 m, privat, Dusche: k.A., Tel: +39 0473 647040, Schlafplätze: 38

Rabensteiner Alm 1979 m, AV: k.A., Dusche: k.A., Schlafplätze: -

Alpenaussicht 1906 m, AV: k.A., Dusche: k.A., Tel: +43 5256 6236, Schlafplätze: -