



Ötztal

Typ:
Etappen: **4**
Länge: **22.65 km**
Zeitraum: .. - ..

Gehzeit: **09:48 Stunden**
Aufstieg: **1110 Hm**
Abstieg: **1575 Hm**

Etappe 1

Stablein - Breslauer Hütte

Wandern - 500 Hm Aufstieg - 7 Hm Abstieg - **02:00** Stunden Gehzeit - 2.8 km Strecke

Stablein 2356m - Breslauer Hütte 2844m

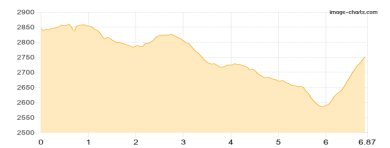


Etappe 2

Breslauer Hütte - Vernagthütte

Wandern - 325 Hm Aufstieg - 415 Hm Abstieg - **02:50** Stunden Gehzeit - 6.87 km Strecke

Breslauer Hütte 2844m - Vernagthütte 2755m

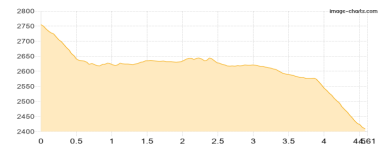


Etappe 3

Vernagthütte - Hochjoch-Hospiz

Wandern - 87 Hm Aufstieg - 430 Hm Abstieg - **01:45** Stunden Gehzeit - 4.61 km Strecke

Vernagthütte 2755m - Hochjoch-Hospiz 2413m

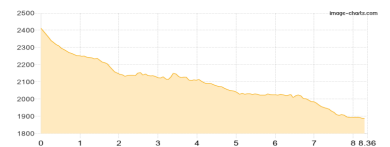


Etappe 4

Hochjoch-Hospiz - Wanderparkplatz Vent

Wandern - 198 Hm Aufstieg - 723 Hm Abstieg - **03:10** Stunden Gehzeit - 8.36 km Strecke

Hochjoch-Hospiz 2413m - Wanderparkplatz Vent 1888m





Ötztal

Mögliche Unterkünfte

Breslauer Hütte 2844 m, DAV, Dusche: ja, Tel: +43 5254 8156, mobil: +43 664 5300898, Schlafplätze: 160

Vernagthütte 2755 m, DAV, Dusche: ja, Tel: +43 5254 8128, mobil: +43 664 1412119, Schlafplätze: 172

Hochjoch-Hospiz 2413 m, DAV, Dusche: ja, Tel: +43 676 6305998, mobil: +43 720 347821, Schlafplätze: 60