



Rosengarten 2019

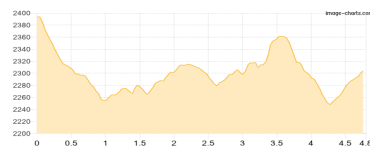
Typ: **Hufeisen** Gehzeit: **36:55 Stunden**
Etappen: **8** Aufstieg: **4363 Hm**
Länge: **59.44 km** Abstieg: **5321 Hm**
Zeitraum: **07.09.2019 - 14.09.2019**

Etappe 1 07.09.2019 Samstag

Rifugio des Alpes - Plattkofelhütte

Wandern **T2** - 274 Hm Aufstieg - 362 Hm Abstieg - **02:15** Stunden Gehzeit - 4.8 km Strecke

Rifugio des Alpes 2387m - Plattkofelhütte 2300m

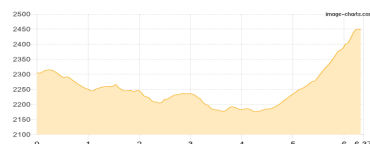


Etappe 2 08.09.2019 Sonntag

Plattkofelhütte - Tierser Alpl

Wandern **T2** - 383 Hm Aufstieg - 241 Hm Abstieg - **03:30** Stunden Gehzeit - 6.37 km Strecke

Plattkofelhütte 2300m - Tierser Alpl 2440m

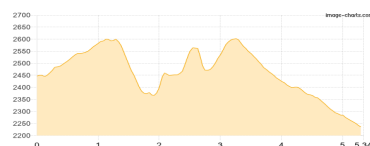


Etappe 3 09.09.2019 Montag

Tierser Alpl - Vajolet-Hütte

Wandern **T3** - 521 Hm Aufstieg - 734 Hm Abstieg - **03:50** Stunden Gehzeit - 5.34 km Strecke

Tierser Alpl 2440m - Vajolet-Hütte 2243m



Etappe 4 10.09.2019 Dienstag

Vajolet-Hütte - Rotwandhütte - Karerpass - Rotwandhütte

Wandern **T3** - 1008 Hm Aufstieg - 963 Hm Abstieg - **07:10** Stunden Gehzeit - 14.97 km Strecke

Vajolet-Hütte 2243m - Rotwandhütte 2283m - Karerpass 1752m - Rotwandhütte 2283m

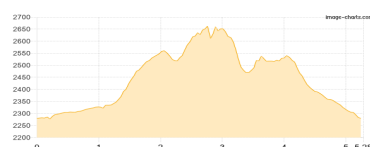


Etappe 5 11.09.2019 Mittwoch

Rotwandhütte - Vajolonpass - Masare Klettersteig - Rotwandhütte

Klettersteig **C** - 672 Hm Aufstieg - 672 Hm Abstieg - **06:30** Stunden Gehzeit - 5.28 km Strecke

Rotwandhütte 2283m - Vajolonpass 2560m - Masare Klettersteig C 2523m - Rotwandhütte 2283m



Etappe 6 12.09.2019 Donnerstag

Rotwandhütte - Christomannos - Kölner Hütte - Santner-Einstieg - Gartlhütte

Klettersteig **B** - 829 Hm Aufstieg - 504 Hm Abstieg - **05:45** Stunden Gehzeit - 7.59 km Strecke

Rotwandhütte 2283m - Christomannos 2276m - Kölner Hütte 2337m - Santner Klettersteig - Ferrata Passo Santner (B/C, 2) 2580m - Gartlhütte 2621m





Rosengarten 2019

Etappe 7 13.09.2019 Freitag

Garthütte - Vajolet-Hütte - Passo di Antermoia - Rifugio d- Antermoia

Wandern **T3** - 597 Hm Aufstieg - 673 Hm Abstieg - **04:05** Stunden Gehzeit - 5.91 km Strecke

Garthütte 2621m - Vajolet-Hütte 2243m - Passo di Antermoia 2770m - Rifugio Antermoia 2497m

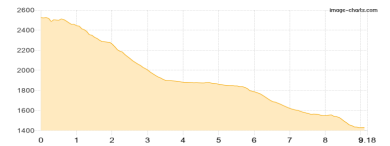


Etappe 8 14.09.2019 Samstag

Rifugio d. Antermoia - Rifugio Micheluzzi

Wandern **T3** - 79 Hm Aufstieg - 1172 Hm Abstieg - **03:50** Stunden Gehzeit - 9.18 km Strecke

Rifugio Antermoia 2497m - Rifugio Micheluzzi 1860m





Rosengarten 2019

Mögliche Unterkünfte

Rifugio des Alpes 2387 m, AV: k.A., Dusche: k.A., Schlafplätze: -

Plattkofelhütte 2300 m, AV: k.A., Dusche: k.A., Schlafplätze: -

Tierser Alpl 2440 m, privat, Dusche: k.A., Schlafplätze: -

Vajolet-Hütte 2243 m, SAT, Dusche: k.A., Schlafplätze: -

Rotwandhütte 2283 m, SAT, Dusche: k.A., Schlafplätze: 62

Kölner Hütte 2337 m, CAI, Dusche: k.A., Tel: +39 0471 612033, mobil: +39 0335 6563512, Schlafplätze: 60

Garthütte 2621 m, privat, Dusche: k.A., Schlafplätze: -

Rifugio Antermoia 2497 m, AV: k.A., Dusche: k.A., Schlafplätze: -

Rifugio Micheluzzi 1860 m, AV: k.A., Dusche: k.A., Schlafplätze: -

Persönliche Anmerkungen

...wegen Schneeeinbruch leider mit zu wenigen Klettersteigen. War trotzdem sehr schön.