



# Wettersteinrund

Typ: **Hufeisen**  
Etappen: **5**  
Länge: **58.24 km**  
Zeitraum: .. - ..

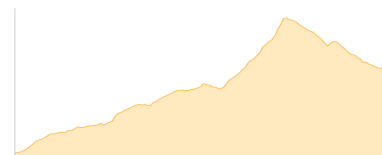
Gehzeit: **38:31 Stunden**  
Aufstieg: **6311 Hm**  
Abstieg: **5025 Hm**

## Etappe 1

### Hammersbach - Höllentalangerhütte - Kreuzeckhaus

Wandern - 1636 Hm Aufstieg - 778 Hm Abstieg - **08:30** Stunden Gehzeit - 12.12 km Strecke

Hammersbach 770m - Höllentalangerhütte 1387m - Kreuzeckhaus 1650m

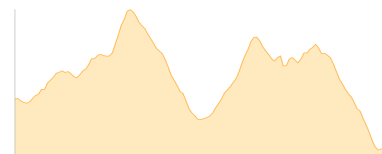


## Etappe 2

### Kreuzeckhaus - Reintalangerhütte

Wandern - 1275 Hm Aufstieg - 1526 Hm Abstieg - **08:50** Stunden Gehzeit - 11.98 km Strecke

Kreuzeckhaus 1650m - Reintalangerhütte 1369m



## Etappe 3

### Reintalangerhütte - Bockhütte - Schachen - Meilerhütte

Wandern - 1470 Hm Aufstieg - 489 Hm Abstieg - **07:30** Stunden Gehzeit - 11.44 km Strecke

Reintalangerhütte 1369m - Bockhütte 1052m - Schachen 1866m - Meilerhütte 2366m

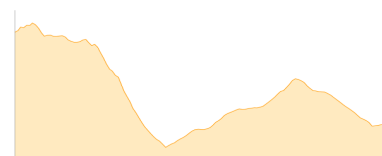


## Etappe 4

### Meilerhütte - Wettersteinhütte

Wandern - 615 Hm Aufstieg - 1275 Hm Abstieg - **05:40** Stunden Gehzeit - 8.62 km Strecke

Meilerhütte 2366m - Wettersteinhütte 1717m

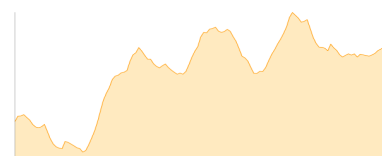


## Etappe 5

### Wettersteinhütte - Gatterl - Knorrhütte

Wandern - 1315 Hm Aufstieg - 957 Hm Abstieg - **08:05** Stunden Gehzeit - 14.09 km Strecke

Wettersteinhütte 1717m - Gatterl 2024m - Knorrhütte 2052m





# Wettersteinrund

## Mögliche Unterkünfte

Höllentalangerhütte 1387 m, DAV, Dusche: ja, Tel: +49 8821 9438548, mobil: +43 664 4015200, Schlafplätze: 70

Kreuzeckhaus 1650 m, DAV, Dusche: k.A., Tel: +49 8821 2202, Schlafplätze: 101

Reintalangerhütte 1369 m, DAV, Dusche: ja, Tel: +49 8821 7089743, Schlafplätze: 90

Schachen 1866 m, privat, Dusche: k.A., Tel: +49 8821 2996, mobil: +49 172 8768868, Schlafplätze: 65

Meilerhütte 2366 m, DAV, Dusche: nein, Tel: +49 171 522 7897, mobil: +49 171 522 78 97, Schlafplätze: 81

Wettersteinhütte 1717 m, privat, Dusche: nein, Tel: +43 660 3462100, mobil: +43 664 8958227, Schlafplätze: 35

Knorrhütte 2052 m, DAV, Dusche: ja, Tel: +49 1511 4443496, Schlafplätze: 112