



# Berliner Höhenweg

Typ: **Rundtour**  
Etappen: **8**  
Länge: **84.78 km**  
Zeitraum: .. - ..

Gehzeit: **52:55 Stunden**  
Aufstieg: **7806 Hm**  
Abstieg: **8139 Hm**

## Etappe 1

### Dornau - Gamshütte -T-

Wandern - 978 Hm Aufstieg - 42 Hm Abstieg - **04:00** Stunden Gehzeit - 4.86 km Strecke

Dornau 972m - Gamshütte [T] 1921m



## Etappe 2

### Gamshütte -T- - Feldlalm - Friesenberghaus

Wandern - 1418 Hm Aufstieg - 850 Hm Abstieg - **08:15** Stunden Gehzeit - 14.3 km Strecke

Gamshütte [T] 1921m - Feldlalm 1861m - Friesenberghaus 2498m



## Etappe 3

### Friesenberghaus - Olpererhütte - Zamsgatterl - Furtschaglhaus

Wandern - 835 Hm Aufstieg - 1022 Hm Abstieg - **06:35** Stunden Gehzeit - 14.02 km Strecke

Friesenberghaus 2498m - Olpererhütte 2389m - Zamsgatterl 1790m - Furtschaglhaus 2295m

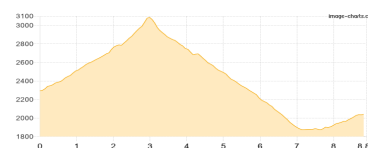


## Etappe 4

### Furtschaglhaus - Alpenrosenhütte - Berliner Hütte

Wandern - 1022 Hm Aufstieg - 1272 Hm Abstieg - **07:05** Stunden Gehzeit - 8.89 km Strecke

Furtschaglhaus 2295m - Alpenrosenhütte 1873m - Berliner Hütte 2042m

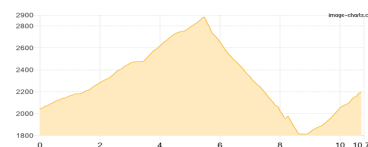


## Etappe 5

### Berliner Hütte - Schwarzensee -T- - Nördl- Mörchnerscharte - Greizer Hütte

Wandern - 1268 Hm Aufstieg - 1112 Hm Abstieg - **07:50** Stunden Gehzeit - 10.79 km Strecke

Berliner Hütte 2042m - Schwarzensee [T] 2472m - Nördliche Mörchnerscharte 2872m - Greizer Hütte 2227m

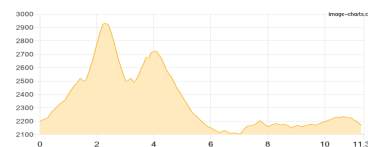


## Etappe 6

### Greizer Hütte - Gigalitz - Lapenscharte - Kasseler Hütte

Hochalpin - 1355 Hm Aufstieg - 1398 Hm Abstieg - **08:45** Stunden Gehzeit - 11.37 km Strecke

Greizer Hütte 2227m - Gigalitz 3001m - Lapenscharte 2701m - Kasseler Hütte 2177m





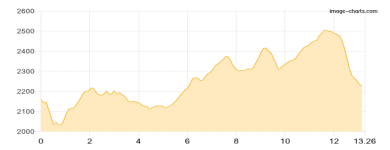
# Berliner Höhenweg

## Etappe 7

### Kasseler Hütte - Karl-von-Edel-Hütte

Wandern - 910 Hm Aufstieg - 852 Hm Abstieg - **06:25** Stunden Gehzeit - 13.26 km Strecke

Kasseler Hütte 2177m - Edelhütte 2238m

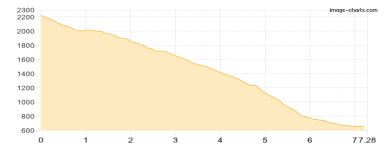


## Etappe 8

### Karl-von-Edel-Hütte - Mayrhofen

Wandern - 20 Hm Aufstieg - 1591 Hm Abstieg - **04:10** Stunden Gehzeit - 7.28 km Strecke

Edelhütte 2238m - Mayrhofen 658m





# Berliner Höhenweg

## Mögliche Unterkünfte

Gamshütte [T] 1921 m, DAV, Dusche: nein, Tel: +43 676 3437741, Schlafplätze: 38

Friesenberghaus 2498 m, DAV, Dusche: ja, Tel: +43 676 7497550, Schlafplätze: 56

Olpererhütte 2389 m, DAV, Dusche: ja, Tel: +43 720 346930, mobil: +43 664 417 6566, Schlafplätze: 60

Furtschaglhaus 2295 m, DAV, Dusche: ja, Tel: +43 676 9579818, Schlafplätze: 132

Alpenrosenhütte 1873 m, privat, Dusche: ja, Tel: +43 5286 5222, Schlafplätze: 75

Berliner Hütte 2042 m, DAV, Dusche: ja, Tel: +43 5286 5223, mobil: +43 676 7 05 14 73, Schlafplätze: 177

Greizer Hütte 2227 m, DAV, Dusche: k.A., mobil: +43 664 1405003, Schlafplätze: 88

Kasseler Hütte 2177 m, DAV, Dusche: ja, Tel: +43 664 4016033, Schlafplätze: 108

Edelhütte 2238 m, DAV, Dusche: ja, Tel: +43 5285 62168, mobil: +43 664 9154851, Schlafplätze: 80