



Gufferttour 2019

Typ: **Rundtour**
Etappen: **3**
Länge: **39.93 km**
Zeitraum: **25.07.2019 - 27.07.2019**

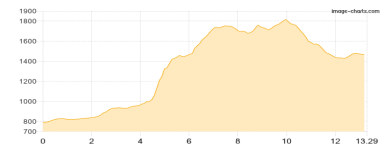
Gehzeit: **18:25 Stunden**
Aufstieg: **3323 Hm**
Abstieg: **3324 Hm**

Etappe 1 25.07.2019 Donnerstag

Wandererparkplatz Wildbad Kreuth - Blaubergalm - Halserspitze - ... - Gufferhütte

Wandern **T3** - 1279 Hm Aufstieg - 603 Hm Abstieg - **07:10** Stunden Gehzeit - 13.29 km Strecke

Schanz 793m - Blaubergalm 1536m - Halserspitze 1862m - Bayerische Wildalm 1450m - Gufferhütte 1475m

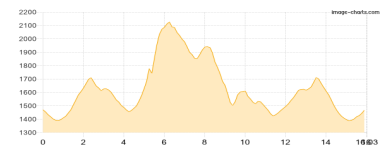


Etappe 2 26.07.2019 Freitag

Gufferhütte - Guffertspitze - Guffertstein - Issalm - Gufferhütte

Wandern **T3** - 1654 Hm Aufstieg - 1656 Hm Abstieg - **07:30** Stunden Gehzeit - 16.03 km Strecke

Gufferhütte 1475m - Guffertspitze 2195m - Guffertstein 1963m - Issalm 1413m - Gufferhütte 1475m

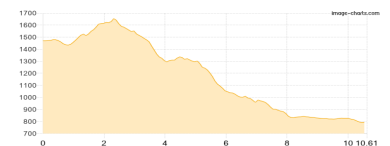


Etappe 3 27.07.2019 Samstag

Gufferhütte - Siebenhütten - Wandererparkplatz Wildbad Kreuth

Wandern **T2** - 390 Hm Aufstieg - 1065 Hm Abstieg - **03:45** Stunden Gehzeit - 10.61 km Strecke

Gufferhütte 1475m - Siebenhütten [BY] 836m - Schanz 793m





Guffertour 2019

Mögliche Unterkünfte

Blaubergalm 1536 m, AV: k.A., Dusche: k.A., Schlafplätze: -

Bayerische Wildalm 1450 m, AV: k.A., Dusche: k.A., Schlafplätze: -

Guffertütte 1475 m, DAV, Dusche: k.A., mobil: +43 676 6292404, Schlafplätze: 58

Issalm 1413 m, AV: k.A., Dusche: k.A., Schlafplätze: -