



Stubaier Alpen Hüttentour

Typ:		Gehzeit:	25:30 Stunden
Etappen:	4	Aufstieg:	3821 Hm
Länge:	39.52 km	Abstieg:	3915 Hm
Zeitraum:	00.00.0000 - 00.00.0000		

Etappe 1

Aufstieg - Winnebachseehütte - Gänsekragen

Wandern - 1204 Hm Aufstieg - 477 Hm Abstieg - **05:55** Stunden Gehzeit - 7.87 km Strecke

Winnebachseehütte 2362m - Gänsekragen 2914m - Winnebachseehütte 2362m

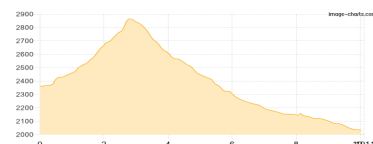


Etappe 2

Winnebachseehütte - Schweinfurter Hütte

Wandern - 533 Hm Aufstieg - 865 Hm Abstieg - **04:45** Stunden Gehzeit - 10.11 km Strecke

Winnebachseehütte 2362m - Schweinfurter Hütte 2028m

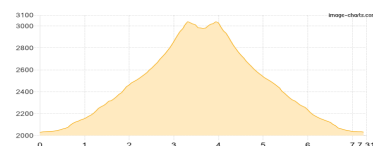


Etappe 3

Zwieselbacher Roskogel

Hochalpin - 1077 Hm Aufstieg - 1077 Hm Abstieg - **06:40** Stunden Gehzeit - 7.31 km Strecke

Schweinfurter Hütte 2028m - Zwieselbacher Roskogel 3081m - Schweinfurter Hütte 2028m

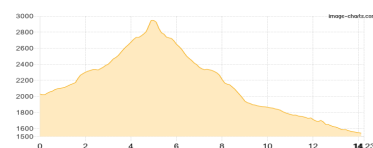


Etappe 4

Schweinfurter Hütte - Hochreichkopf - Abstieg Niederthai

Wandern - 1007 Hm Aufstieg - 1496 Hm Abstieg - **08:10** Stunden Gehzeit - 14.23 km Strecke

Schweinfurter Hütte 2028m - Hochreichkopf 3010m - Niederthai 1540m





Stubai Alpen Hüttentour

Mögliche Unterkünfte

Winnebachseehütte 2362 m, DAV, Dusche: ja, Tel: +43 5253 5197, Schlafplätze: 48

Schweinfurter Hütte 2028 m, DAV, Dusche: ja, Tel: +43 5255 50029, mobil: +43 664 9257659, Schlafplätze: 52