



Östlich von Oberstdorf

Typ: **Rundtour**
Etappen: **5**
Länge: **49.08 km**
Zeitraum: **.. - ..**

Gehzeit: **29:33 Stunden**
Aufstieg: **4389 Hm**
Abstieg: **4388 Hm**

Etappe 1

Talstation Nebelhornbahn - Seealpe - Edmund-Probst-Haus

Wandern - 1154 Hm Aufstieg - 64 Hm Abstieg - **04:55** Stunden Gehzeit - 7.11 km Strecke

Talstation Nebelhornbahn 823m - Seealpe 1275m - Edmund-Probst-Haus 1930m

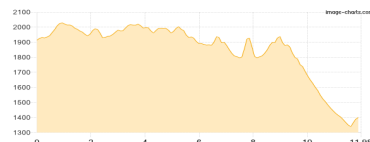


Etappe 2

Edmund-Probst-Haus - Laufbichlkirche - Hengst - Schwarzenberghütte -BY-

Wandern - 813 Hm Aufstieg - 1321 Hm Abstieg - **06:50** Stunden Gehzeit - 11.98 km Strecke

Edmund-Probst-Haus 1930m - Laufbichlkirche 2042m - Hengst 1989m - Schwarzenberghütte [BY] 1380m



Etappe 3

Schwarzenberghütte -BY- - Prinz-Luitpold-Haus - Wiedemerkopf - Prinz-Luitpold-Haus

Wandern - 1128 Hm Aufstieg - 704 Hm Abstieg - **06:25** Stunden Gehzeit - 9.85 km Strecke

Schwarzenberghütte [BY] 1380m - Prinz-Luitpold-Haus 1846m - Wiedemerkopf 2163m - Prinz-Luitpold-Haus 1846m

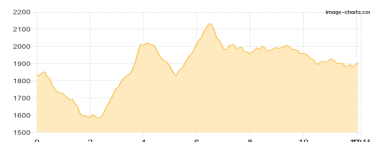


Etappe 4

Prinz-Luitpold-Haus - Himmelecksattel - Edmund-Probst-Haus

Wandern - 1073 Hm Aufstieg - 988 Hm Abstieg - **07:05** Stunden Gehzeit - 12.15 km Strecke

Prinz-Luitpold-Haus 1846m - Himmelecksattel 2005m - Edmund-Probst-Haus 1930m

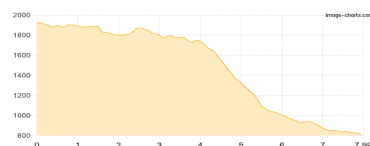


Etappe 5

Edmund-Probst-Haus - Zeigersattel - Westlicher Hüttenkopf - Talstation Nebelhornbahn

Wandern - 221 Hm Aufstieg - 1311 Hm Abstieg - **04:20** Stunden Gehzeit - 7.99 km Strecke

Edmund-Probst-Haus 1930m - Zeigersattel 1920m - Westlicher Hüttenkopf 1942m - Talstation Nebelhornbahn 823m





Östlich von Oberstdorf

Mögliche Unterkünfte

Edmund-Probst-Haus 1930 m, DAV, Dusche: ja, Tel: +49 8322 4795, Schlafplätze: 125

Schwarzenberghütte [BY] 1380 m, DAV, Dusche: k.A., Schlafplätze: -

Prinz-Luitpold-Haus 1846 m, DAV, Dusche: ja, Tel: +49 08322 700154, Schlafplätze: 172