



Montafoner Hüttentour

Typ: **Rundtour**
Etappen: **6**
Länge: **88.72 km**
Zeitraum: **.. - ..**

Gehzeit: **45:52 Stunden**
Aufstieg: **6410 Hm**
Abstieg: **6437 Hm**

Etappe 1

MFHT-1-Schruns-Wormser Hütte

Wandern - 1740 Hm Aufstieg - 138 Hm Abstieg - **07:20** Stunden Gehzeit - 9.69 km Strecke

Schruns 689m - Wormser Hütte 2305m

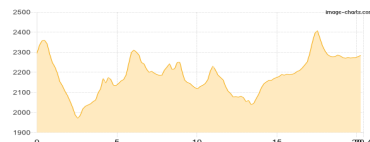


Etappe 2

MFHT-2-Wormser Hütte-Neue Heilbronner Hütte

Wandern - 1155 Hm Aufstieg - 1166 Hm Abstieg - **08:50** Stunden Gehzeit - 20.4 km Strecke

Wormser Hütte 2305m - Neue Heilbronner Hütte 2308m

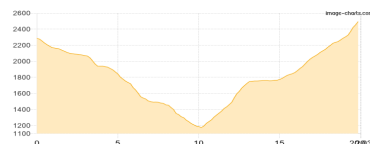


Etappe 3

MFHT-3-Neue Heilbronner Hütte-Saarbrücker Hütte

Wandern - 1361 Hm Aufstieg - 1141 Hm Abstieg - **09:25** Stunden Gehzeit - 20.03 km Strecke

Neue Heilbronner Hütte 2308m - Saarbrücker Hütte 2538m

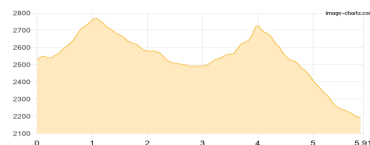


Etappe 4

MFHT-4-Saarbrücker Hütte-Tübinger Hütte

Wandern - 511 Hm Aufstieg - 844 Hm Abstieg - **04:10** Stunden Gehzeit - 5.91 km Strecke

Saarbrücker Hütte 2538m - Seelücke 2771m - Tübinger Hütte 2194m

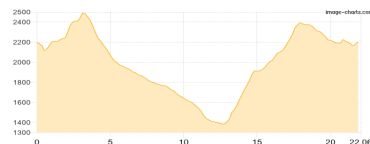


Etappe 5

MFHT-5-Tübinger Hütte-Tilisunahütte

Wandern - 1539 Hm Aufstieg - 1524 Hm Abstieg - **11:05** Stunden Gehzeit - 22.06 km Strecke

Tübinger Hütte 2194m - Tilisunahütte 2211m

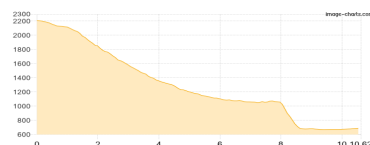


Etappe 6

MFHT-6-Tilisunahütte-Schruns

Wandern - 104 Hm Aufstieg - 1624 Hm Abstieg - **05:05** Stunden Gehzeit - 10.62 km Strecke

Tilisunahütte 2211m - Schruns 689m





Montafoner Hüttentour

Mögliche Unterkünfte

Wormser Hütte 2305 m, DAV, Dusche: ja, mobil: +43 664 1320325, Schlafplätze: 64

Neue Heilbronner Hütte 2308 m, DAV, Dusche: ja, Tel: +43 5446 2954, mobil: +43 664 4158672, Schlafplätze: 108

Saarbrücker Hütte 2538 m, DAV, Dusche: ja, Tel: +43 5558 4235, Schlafplätze: 88

Tübinger Hütte 2194 m, DAV, Dusche: ja, Tel: +43 664 2530450, mobil: +43 664 2530450, Schlafplätze: 124

Tilisunahütte 2211 m, ÖAV, Dusche: ja, mobil: +43 664 1472 896, Schlafplätze: 122