



# Kungsleden ab Nikkaluokta II

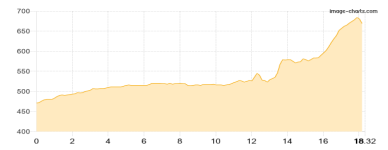
Typ:	<b>Strecke</b>	Gehzeit:	<b>55:27 Stunden</b>
Etappen:	<b>11</b>	Aufstieg:	<b>4035 Hm</b>
Länge:	<b>177.45 km</b>	Abstieg:	<b>4194 Hm</b>
Zeitraum:	<b>08.01.2020 - 10.08.2020</b>		

## Etappe 1 02.08.2020 Sonntag

### Nikkaluokta Sarri - STF Kebnekaise Fjällstation Tag 1

Wandern - 294 Hm Aufstieg - 91 Hm Abstieg - **05:10** Stunden Gehzeit - 18.32 km Strecke

Nikkaluokta Sarri 471m - STF Kebnekaise Fjällstation 674m

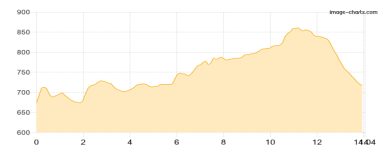


## Etappe 2 03.08.2020 Montag

### STF Kebnekaise Fjällstation - STF Singi Fjällstuga Tag 2

Wandern - 326 Hm Aufstieg - 287 Hm Abstieg - **04:20** Stunden Gehzeit - 14.04 km Strecke

STF Kebnekaise Fjällstation 674m - STF Singi Fjällstuga 713m



## Etappe 3 04.08.2020 Dienstag

### STF Singi Fjällstuga - STF Kaitumjaure Fjällstuga - STF Teusajaure Tag 3

Wandern - 377 Hm Aufstieg - 592 Hm Abstieg - **06:25** Stunden Gehzeit - 20.64 km Strecke

STF Singi Fjällstuga 713m - STF Kaitumjaure Fjällstuga 603m - STF Teusajaure Fjällstuga 499m

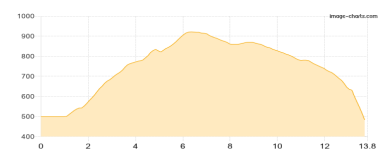


## Etappe 4 05.08.2020 Mittwoch

### STF Teusajaure Fjällstuga - STF Vakkotavare Fjällstuga Tag 4

Wandern - 452 Hm Aufstieg - 481 Hm Abstieg - **04:40** Stunden Gehzeit - 13.8 km Strecke

STF Teusajaure Fjällstuga 499m - STF Vakkotavare Fjällstuga 470m

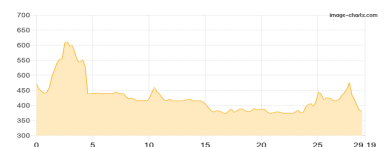


## Etappe 5 06.08.2020 Donnerstag

### STF Vakkotavare Fjällstuga - Kebnats Tag 5

Wandern - 525 Hm Aufstieg - 619 Hm Abstieg - **08:45** Stunden Gehzeit - 29.19 km Strecke

STF Vakkotavare Fjällstuga 470m - Kebnats 376m

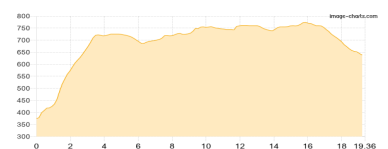


## Etappe 6 06.08.2020 Donnerstag

### Überfahrtsziel Luleälven Kungsleden Sommar - Sitojaure Tag 6

Wandern - 495 Hm Aufstieg - 229 Hm Abstieg - **05:55** Stunden Gehzeit - 19.36 km Strecke

Überfahrtsziel Luleälven Kungsleden Sommar 374m - Sitojaure Fjällstuga 640m





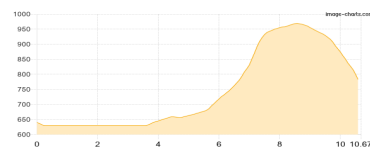
## Kungsleden ab Nikkaluokta II

**Etappe 7** 08.08.2020 Samstag

### Sitojaure Fjällstuga - Aktse Kreuzung Tag 7

Wandern - 343 Hm Aufstieg - 206 Hm Abstieg - **03:25** Stunden Gehzeit - 10.67 km Strecke

Sitojaure Fjällstuga 640m - Überfahrt Kapdejaure - südlicher Punkt 630m - Aktse-Hütten 560m



**Etappe 8** 08.01.2020 Mittwoch

### Aufstieg Skierfe Tag 7/8

Wandern - 447 Hm Aufstieg - 67 Hm Abstieg - **02:35** Stunden Gehzeit - 6.26 km Strecke

Aktse-Hütten 560m - Laitaure - Nordufer 496m

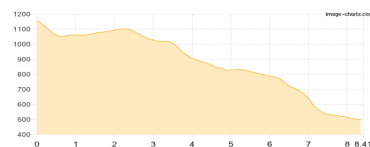


**Etappe 9** 08.08.2020 Samstag

### Abstieg Skierfe Tag 7/8

Wandern - 67 Hm Aufstieg - 729 Hm Abstieg - **02:55** Stunden Gehzeit - 8.41 km Strecke

Aktse-Hütten 560m - Laitaure - Nordufer 496m



**Etappe 10** 09.08.2020 Sonntag

### Ufer Skierfe - STF Parte Tag 8/9

Wandern - 525 Hm Aufstieg - 528 Hm Abstieg - **06:50** Stunden Gehzeit - 21.82 km Strecke

Laitaure - Nordufer 496m - Laitaure Südufer 494m - STF Parte 493m

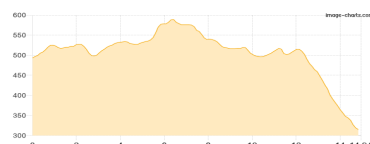


**Etappe 11** 10.08.2020 Montag

### STF Parte - Kvikkjokk Fjällstation Tag 9/10

Wandern - 184 Hm Aufstieg - 365 Hm Abstieg - **04:25** Stunden Gehzeit - 14.94 km Strecke

STF Parte 493m - Kvikkjokk Fjällstation 320m





## Kungsleden ab Nikkaluokta II

### Mögliche Unterkünfte

- Nikkaluokta Sarri 471 m, AV: k.A., Dusche: k.A., Schlafplätze: -
- STF Kebnekaise Fjällstation 674 m, AV: k.A., Dusche: k.A., Schlafplätze: -
- STF Singi Fjällstuga 713 m, AV: k.A., Dusche: k.A., Schlafplätze: -
- STF Kaitumjaure Fjällstuga 603 m, AV: k.A., Dusche: k.A., Schlafplätze: -
- STF Teusajaure Fjällstuga 499 m, AV: k.A., Dusche: k.A., Schlafplätze: -
- STF Vakkotavare Fjällstuga 470 m, AV: k.A., Dusche: k.A., Schlafplätze: -
- Sitojaure Fjällstuga 640 m, AV: k.A., Dusche: k.A., Schlafplätze: -
- Aktse-Hütten 560 m, AV: k.A., Dusche: k.A., Schlafplätze: -
- STF Parte 493 m, AV: k.A., Dusche: k.A., Schlafplätze: -
- Kvikkjokk Fjällstation 320 m, AV: k.A., Dusche: k.A., Schlafplätze: -