



# Jens

Typ: **Rundtour**  
Etappen: **4**  
Länge: **31.51 km**  
Zeitraum: .. - ..

Gehzeit: **15:24 Stunden**  
Aufstieg: **2097 Hm**  
Abstieg: **2156 Hm**

## Etappe 1

### Riffelsee Talstation - Taschachhaus

Wandern - 793 Hm Aufstieg - 36 Hm Abstieg - **03:55** Stunden Gehzeit - 8.8 km Strecke

Mandarfen 1675m - Taschachhaus 2434m

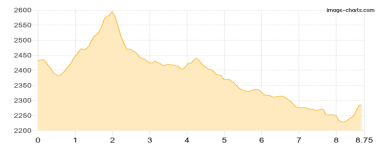


## Etappe 2

### Taschachhaus - Riffelseehütte

Wandern - 407 Hm Aufstieg - 550 Hm Abstieg - **03:40** Stunden Gehzeit - 8.75 km Strecke

Taschachhaus 2434m - Riffelseehütte 2293m

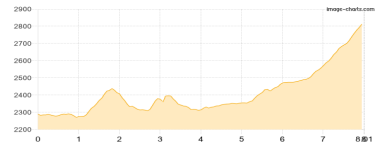


## Etappe 3

### Riffelseehütte - Kaunergrathütte

Wandern - 868 Hm Aufstieg - 343 Hm Abstieg - **04:35** Stunden Gehzeit - 8.01 km Strecke

Riffelseehütte 2293m - Kaunergrathütte 2817m

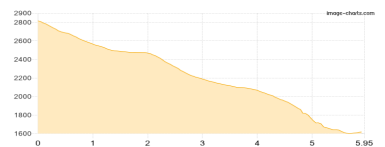


## Etappe 4

### Kaunergrathütte - Plangeross

Wandern - 29 Hm Aufstieg - 1227 Hm Abstieg - **03:20** Stunden Gehzeit - 5.95 km Strecke

Kaunergrathütte 2817m - Plangeross 1616m





## Jens

### Mögliche Unterkünfte

Taschachhaus 2434 m, DAV, Dusche: ja, Tel: +43 664 1384465, Schlafplätze: 128

Riffelseehütte 2293 m, DAV, Dusche: ja, Tel: +43 5252 64 74 28, mobil: +43 664 3950062, Schlafplätze: 61

Kaunergrathütte 2817 m, DAV, Dusche: ja, Tel: +43 720 346947, mobil: +43 664 1440627, Schlafplätze: 59