



# Steinernes Meer: Vom Königsee nach Ramsau

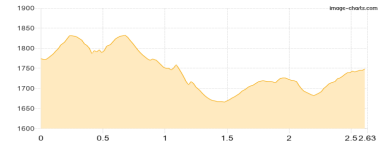
Typ:	<b>Hufeisen</b>	Gehzeit:	<b>44:45 Stunden</b>
Etappen:	<b>8</b>	Aufstieg:	<b>6422 Hm</b>
Länge:	<b>68.33 km</b>	Abstieg:	<b>7409 Hm</b>
Zeitraum:	<b>00.00.0000 - 00.00.0000</b>		

## Etappe 1

### Jenner - Carl-von-Stahl-Haus

Wandern - 284 Hm Aufstieg - 307 Hm Abstieg - **01:55** Stunden Gehzeit - 2.63 km Strecke

Jenner 1874m - Carl-von-Stahl-Haus 1736m

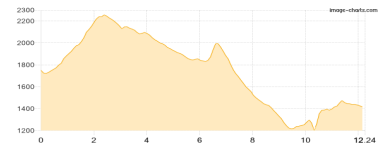


## Etappe 2

### Carl-von-Stahl-Haus - Schneibstein - Seeleinsee - Wasseralm in der Röth

Wandern - 1158 Hm Aufstieg - 1492 Hm Abstieg - **08:25** Stunden Gehzeit - 12.24 km Strecke

Carl-von-Stahl-Haus 1736m - Schneibstein 2276m - Seeleinsee 1809m - Wasseralm in der Röth 1423m

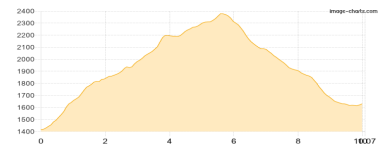


## Etappe 3

### Wasseralm in der Röth - Blaue Lache - Kärlingerhaus

Wandern - 1019 Hm Aufstieg - 806 Hm Abstieg - **06:15** Stunden Gehzeit - 10.07 km Strecke

Wasseralm in der Röth 1423m - Blaue Lache 1835m - Kärlingerhaus 1638m

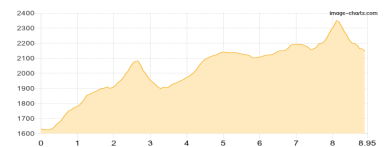


## Etappe 4

### Kärlingerhaus - Viehkogel - Schöneegg - Riemannhaus

Wandern - 1018 Hm Aufstieg - 499 Hm Abstieg - **05:30** Stunden Gehzeit - 8.95 km Strecke

Kärlingerhaus 1638m - Viehkogel 2075m - Schöneegg 2389m - Riemannhaus 2177m



## Etappe 5

### Riemannhaus - Breithorn - Steinernes Meer - Mitterhorn - Steinernes Meer - ... - Ingolstädter Haus

Wandern - 902 Hm Aufstieg - 941 Hm Abstieg - **06:15** Stunden Gehzeit - 10.65 km Strecke

Riemannhaus 2177m - Breithorn [S] 2504m - Mitterhorn (Steinernes Meer) 2491m - Achselhorn 2461m - Weißbachscharte 2240m - Hühnerköpfe 2089m - Kleiner Hundstod 2263m - Ingolstädter Haus 2119m

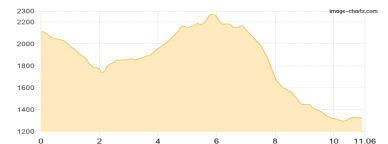


## Etappe 6

### Ingolstädter Haus - Seehorn - Wimbachscharte - Wimbachgrieshütte

Wandern - 707 Hm Aufstieg - 1491 Hm Abstieg - **06:45** Stunden Gehzeit - 11.06 km Strecke

Ingolstädter Haus 2119m - Seehorn 2322m - Wimbachscharte 2028m - Wimbachgrieshütte 1326m





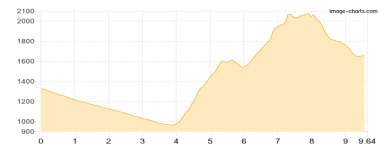
# Steinernes Meer: Vom Königsee nach Ramsau

## Etappe 7

### Wimbachgrieshütte - Hochalm - Schärtenspitze - Blaeishütte

Wandern - 1302 Hm Aufstieg - 976 Hm Abstieg - **07:30** Stunden Gehzeit - 9.64 km Strecke

Wimbachgrieshütte 1326m - Hochalm 1520m - Schärtenspitze 2153m - Blaeishütte 1680m

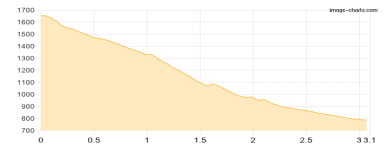


## Etappe 8

### Blaeishütte - Bushaltestelle "Abzweig Blaeis", 787m

Wandern - 32 Hm Aufstieg - 897 Hm Abstieg - **02:15** Stunden Gehzeit - 3.1 km Strecke

Blaeishütte 1680m





# Steinernes Meer: Vom Königsee nach Ramsau

## Mögliche Unterkünfte

Carl-von-Stahl-Haus 1736 m, ÖAV, Dusche: ja, Tel: +49 8652 6559922, Schlafplätze: 94

Wasseralm in der Röth 1423 m, DAV, Dusche: nein, Tel: +49 8652 609 11 60, Schlafplätze: 40

Kärlingerhaus 1638 m, DAV, Dusche: ja, Tel: +49 (0)8652-6019901, Schlafplätze: 203

Riemannhaus 2177 m, DAV, Dusche: ja, Tel: +43 6582 73300, Schlafplätze: 104

Ingolstädter Haus 2119 m, DAV, Dusche: ja, Tel: +43 6582 8353, mobil: +43 664 1605733, Schlafplätze: 115

Wimbachgrieshütte 1326 m, Naturfreunde, Dusche: ja, Tel: +49 8657 344, Schlafplätze: 48

Blaueishütte 1680 m, DAV, Dusche: ja, Tel: +49 8657 271, Schlafplätze: 82

## Persönliche Anmerkungen

geplant für Juli 2020