



## P seminar

Typ: **Strecke**  
Etappen: **5**  
Länge: **50.61 km**  
Zeitraum: **.. - ..**

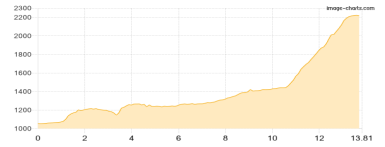
Gehzeit: **31:40 Stunden**  
Aufstieg: **4625 Hm**  
Abstieg: **4882 Hm**

### Etappe 1

#### Bach - Memminger Hütte

Wandern - 1443 Hm Aufstieg - 275 Hm Abstieg - **07:15** Stunden Gehzeit - 13.81 km Strecke

Bach 1070m - Memminger Hütte 2242m

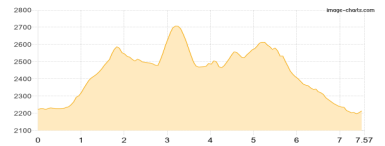


### Etappe 2

#### Memminger Hütte - Kleinbergspitze - Württemberger Haus

Wandern - 907 Hm Aufstieg - 921 Hm Abstieg - **05:50** Stunden Gehzeit - 7.57 km Strecke

Memminger Hütte 2242m - Kleinbergspitze 2756m - Württemberger Haus 2220m

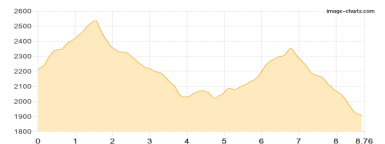


### Etappe 3

#### Württembergischer Haus - Bitterscharte - Hanauer Hütte

Wandern - 736 Hm Aufstieg - 1048 Hm Abstieg - **05:40** Stunden Gehzeit - 8.76 km Strecke

Württembergischer Haus 2220m - Bitterscharte 2550m - Hanauer Hütte 1922m

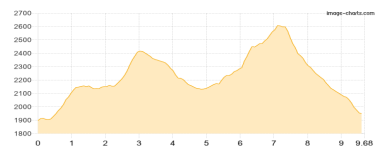


### Etappe 4

#### Hanauer Hütte - Galtseitenjoch - Muttekopfhütte

Wandern - 1072 Hm Aufstieg - 1028 Hm Abstieg - **06:50** Stunden Gehzeit - 9.68 km Strecke

Hanauer Hütte 1922m - Galtseitenjoch 2421m - Muttekopfhütte 1934m

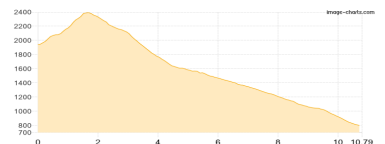


### Etappe 5

#### Muttekopfhütte - Hinteres Alpjoch - Imst

Wandern - 467 Hm Aufstieg - 1610 Hm Abstieg - **06:10** Stunden Gehzeit - 10.79 km Strecke

Muttekopfhütte 1934m - Hinteres Alpjoch 2425m - Imst 798m





## P seminar

### **Mögliche Unterkünfte**

Memminger Hütte 2242 m, DAV, Dusche: ja, Tel: keins, Schlafplätze: 149

Württembergischer Haus 2220 m, DAV, Dusche: nein, mobil: +43 664 4401244, Schlafplätze: 58

Hanauer Hütte 1922 m, DAV, Dusche: ja, mobil: +43 664 2669149, Schlafplätze: 112

Muttekopfhütte 1934 m, ÖAV, Dusche: ja, Tel: +43 664 123 69 28, mobil: +43 664 1236928, Schlafplätze: 70