



# Nagelfluhkette

Typ: **Hufeisen**  
Etappen: **3**  
Länge: **34.18 km**  
Zeitraum: .. - ..

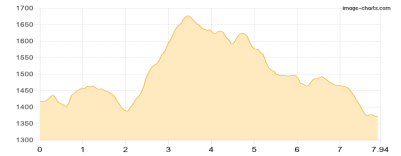
Gehzeit: **16:41 Stunden**  
Aufstieg: **2077 Hm**  
Abstieg: **2705 Hm**

## Etappe 1

### Mittag - Bärenköpfe - Steineberg - Alpe Gund - Sennalpe Mittelberg

Wandern - 476 Hm Aufstieg - 523 Hm Abstieg - **03:40** Stunden Gehzeit - 7.94 km Strecke

Mittag 1451m - Bärenköpfe 1480m - Steineberg 1660m - Alpe Gund 1478m - Mittelbergalpe 1370m

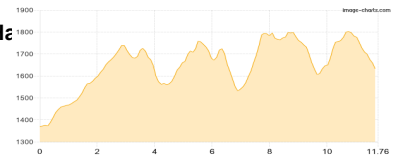


## Etappe 2

### Sennalpe Mittelberg - Stuiben - Sederstuibn - Buralpkopf - Gündleskopf - Rindalphorn - ... - Staufner Haus

Wandern - 1234 Hm Aufstieg - 994 Hm Abstieg - **07:35** Stunden Gehzeit - 11.76 km Strecke

Mittelbergalpe 1370m - Stuiben 1749m - Sederstuibn 1737m - Buralpkopf 1772m - Gündleskopf 1748m - Rindalphorn 1821m - Gelchenwanger Kopf 1810m - Hochgrat 1834m - Staufner Haus 1634m

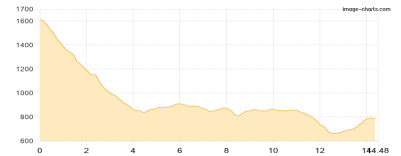


## Etappe 3

### Staufner Haus - Buchenegger Wasserfälle - Oberstaufen

Wandern - 367 Hm Aufstieg - 1188 Hm Abstieg - **05:25** Stunden Gehzeit - 14.48 km Strecke

Staufner Haus 1634m - Buchenegger Wasserfälle 809m - Oberstaufen 789m





## Nagelfluhkette

### Mögliche Unterkünfte

Alpe Gund 1478 m, privat, Dusche: nein, Tel: +49 8323 4921, Schlafplätze: 17

Staufner Haus 1634 m, DAV, Dusche: k.A., Tel: +49 8386 8255, Schlafplätze: 86