



Kaisergebirge 2

Typ: **Rundtour**
Etappen: **6**
Länge: **43.92 km**
Zeitraum: **00.00.0000 - 00.00.0000**

Gehzeit: **31:38 Stunden**
Aufstieg: **5402 Hm**
Abstieg: **5387 Hm**

Etappe 1

Kaisertal - Vorderkaiserfeldenhütte

Wandern **T2** - 1111 Hm Aufstieg - 199 Hm Abstieg - **02:45** Stunden Gehzeit - 4.88 km Strecke

Kaisertal 501m - Vorderkaiserfeldenhütte 1384m

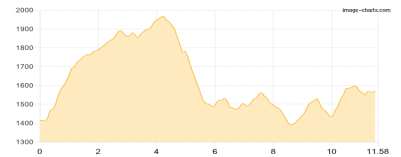


Etappe 2

Vorderkaiserfeldenhütte - Einserkogel - Pyramidenspitze - Kaiserquelle - Stripsenjochhaus

Wandern **T2** - 1181 Hm Aufstieg - 1024 Hm Abstieg - **06:45** Stunden Gehzeit - 11.58 km Strecke

Vorderkaiserfeldenhütte 1384m - Einserkogel 1924m - Pyramidenspitze 1997m - Kaiserquelle 1516m - Stripsenjochhaus 1577m



Etappe 3

Stripsenjochhaus - Ellmauer Tor - Gruttenhütte

Klettersteig **B** - 777 Hm Aufstieg - 743 Hm Abstieg - **04:35** Stunden Gehzeit - 4.25 km Strecke

Stripsenjochhaus 1577m - Ellmauer Tor 1981m - Gruttenhütte 1619m

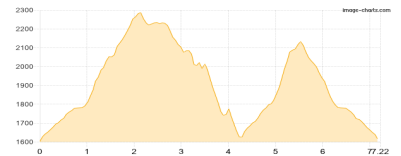


Etappe 4

Gruttenhütte Kaiserschützensteig Gamsängersteig

Klettersteig **C** - 1349 Hm Aufstieg - 1346 Hm Abstieg - **08:05** Stunden Gehzeit - 7.22 km Strecke

Gruttenhütte 1619m - Ellmauer Halt 2344m - Gamshalt 2289m - Rote-Rinn-Scharte 2104m - Gruttenhütte 1619m



Etappe 5

Gruttenhütte - Scheffauer - Kaindlhütte

Klettersteig **A** - 937 Hm Aufstieg - 1235 Hm Abstieg - **06:50** Stunden Gehzeit - 9.85 km Strecke

Gruttenhütte 1619m - Scheffauer 2111m - Kaindlhütte 1293m

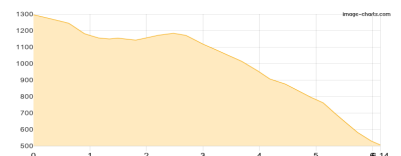


Etappe 6

Kaindlhütte - Kaisertal

Wandern **T1** - 47 Hm Aufstieg - 840 Hm Abstieg - **02:35** Stunden Gehzeit - 6.14 km Strecke

Kaisertal 501m - Kaindlhütte 1293m





Kaisergebirge 2

Mögliche Unterkünfte

Vorderkaiserfeldenhütte 1384 m, DAV, Dusche: ja, Tel: +43 5372 63482, Schlafplätze: 87

Stripsenjochhaus 1577 m, ÖAV, Dusche: ja, Tel: +43 5372 62579, mobil: +43 664 3559094, Schlafplätze: 160

Gruttenhütte 1619 m, DAV, Dusche: ja, Tel: +43 5358 2242, Schlafplätze: 153

Kaindlhütte 1293 m, privat, Dusche: k.A., mobil: +43 664 1 68 65 68, Schlafplätze: 47