



Grödnertal Var. 1 (8 Tage)

Typ: **Rundtour** Gehzeit: **49:04 Stunden**
Etappen: **8** Aufstieg: **7294 Hm**
Länge: **80.4 km** Abstieg: **7357 Hm**
Zeitraum: **00.00.0000 - 00.00.0000**

Etappe 1

Col Raiser - Regensburger Hütte - Saleries Scharte - Sass Rigais - ... - Regensburger Hütte

Klettersteig **C** - 1001 Hm Aufstieg - 1066 Hm Abstieg - **06:40** Stunden Gehzeit - 9.37 km Strecke

Col Raiser 2087m - Regensburger Hütte 2037m - Saleries Scharte 2820m - Sass Rigais 3025m - Mittagsscharte 2606m - Regensburger Hütte 2037m

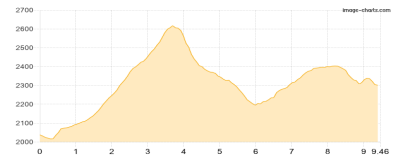


Etappe 2

Regensburger Hütte - Schlüterhütte

Wandern **T2** - 904 Hm Aufstieg - 643 Hm Abstieg - **05:30** Stunden Gehzeit - 9.46 km Strecke

Regensburger Hütte 2037m - Schlüterhütte 2306m

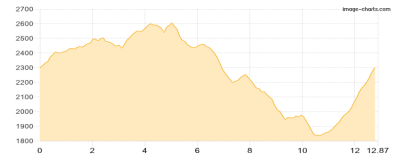


Etappe 3

Schlüterhütte - Tullen - Schlüterhütte

Klettersteig **B** - 1171 Hm Aufstieg - 1171 Hm Abstieg - **07:50** Stunden Gehzeit - 12.87 km Strecke

Schlüterhütte 2306m - Tullen 2655m - Schlüterhütte 2306m



Etappe 4

Schlüterhütte - Puezhütte

Wandern **T2** - 840 Hm Aufstieg - 659 Hm Abstieg - **05:20** Stunden Gehzeit - 9.88 km Strecke

Schlüterhütte 2306m - Puezhütte 2475m



Etappe 5

Puezhütte - Grödner Joch - Via Ferrata Tridentina - Pisciaduhütte

Klettersteig **C** - 986 Hm Aufstieg - 889 Hm Abstieg - **06:15** Stunden Gehzeit - 9.64 km Strecke

Puezhütte 2475m - Grödner Joch 2121m - Via Ferrata Tridentina 2402m - Pisciaduhütte 2585m



Etappe 6

Pisciaduhütte - Val Lasties - Sellajoch - Plattkofelhütte

Wandern **T3** - 1082 Hm Aufstieg - 1352 Hm Abstieg - **08:10** Stunden Gehzeit - 14.53 km Strecke

Pisciaduhütte 2585m - Val Lasties 2320m - Sellajoch 2240m - Plattkofelhütte 2300m





Grödnertal Var. 1 (8 Tage)

Etappe 7

Plattkofelhütte - Piz da Uridl - Langkofelhütte - Plattkofel - Plattkofelhütte

Klettersteig **B** - 1012 Hm Aufstieg - 1012 Hm Abstieg - **06:30** Stunden Gehzeit - 8.73 km Strecke

Plattkofelhütte 2300m - Piz da Uridl 2101m - Langkofelhütte 2253m - Plattkofel 2969m - Plattkofelhütte 2300m

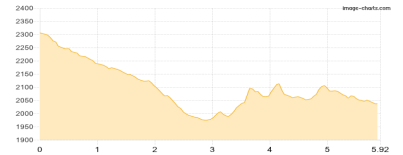


Etappe 8

Plattkofelhütte - Mont de Sëura

Wandern **T1** - 298 Hm Aufstieg - 565 Hm Abstieg - **02:50** Stunden Gehzeit - 5.92 km Strecke

Plattkofelhütte 2300m - Mont de Sëura 2025m





Grödnertal Var. 1 (8 Tage)

Mögliche Unterkünfte

Regensburger Hütte 2037 m, CAI, Dusche: k.A., Tel: +39 0471 796307, Schlafplätze: -

Schlüterhütte 2306 m, CAI, Dusche: ja, Tel: +39 0472 840132, mobil: +39 337 2667694, Schlafplätze: 85

Puezhütte 2475 m, CAI, Dusche: k.A., Tel: +39 0474 646427, Schlafplätze: 85

Pisciaduhütte 2585 m, CAI, Dusche: ja, Tel: +39 0471 836 292, mobil: +39 335 60 96 141, Schlafplätze: 100

Plattkofelhütte 2300 m, AV: k.A., Dusche: k.A., Schlafplätze: -

Langkofelhütte 2253 m, CAI, Dusche: k.A., Tel: +39 0471 792323, mobil: +39 0335 6279567, Schlafplätze: -