



geplant 2020 Venediger Höhenweg Variante B

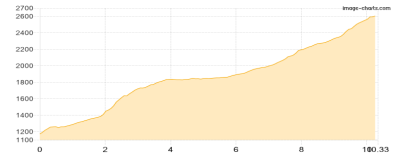
Typ:	Hufeisen	Gehzeit:	21:47 Stunden
Etappen:	4	Aufstieg:	3233 Hm
Länge:	40.56 km	Abstieg:	2895 Hm
Zeitraum:	00.00.0000 - 00.00.0000		

Etappe 1

geplant 2020 Venediger Höhenweg B Tag1 Gruben - Badener Hütte

Wandern - 1494 Hm Aufstieg - 66 Hm Abstieg - **06:30** Stunden Gehzeit - 10.33 km Strecke

Gruben [OT] 1172m - Badener Hütte 2608m



Etappe 2

geplant 2020 Venediger Höhenweg B Tag 2 Badener Hütte - ... - Neue Prager Hütte

Wandern - 735 Hm Aufstieg - 559 Hm Abstieg - **04:35** Stunden Gehzeit - 7.9 km Strecke

Badener Hütte 2608m - Alte Prager Hütte 2489m - Neue Prager Hütte 2796m

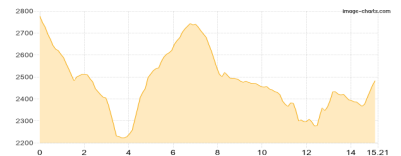


Etappe 3

geplant 2020 Venediger Höhenweg B Tag3 Neue Prager Hütte - ... - St- Pöltner Hütte

Wandern - 939 Hm Aufstieg - 1226 Hm Abstieg - **07:30** Stunden Gehzeit - 15.21 km Strecke

Neue Prager Hütte 2796m - Alte Prager Hütte 2489m - Sandebentörl 2751m - St. Pöltner Hütte 2481m

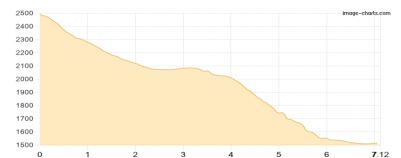


Etappe 4

geplant 2020 Venediger Höhenweg B Tag4 St. Pöltner Hütte - ... - Matreier Tauernhaus

Wandern - 65 Hm Aufstieg - 1044 Hm Abstieg - **03:15** Stunden Gehzeit - 7.12 km Strecke

St. Pöltner Hütte 2481m - Zirmkreuz 1983m - Matreier Tauernhaus 1511m





geplant 2020 Venediger Höhenweg Variante B

Mögliche Unterkünfte

Badener Hütte 2608 m, ÖAV, Dusche: k.A., Tel: +43 664 9155666, Schlafplätze: 56

Neue Prager Hütte 2796 m, DAV, Dusche: k.A., Tel: +43 4875 8840, mobil: +43 664 6304186, Schlafplätze: 90

St. Pöltner Hütte 2481 m, ÖAV, Dusche: k.A., Tel: +43 6562 6265, mobil: +43 664 633 6120, Schlafplätze: 67

Matreier Tauernhaus 1511 m, ÖAV, Dusche: ja, Tel: +43 4875 8811, Schlafplätze: 60