



Alpenüberquerung 2

Typ: **Strecke**
Etappen: **11**
Länge: **135.65 km**
Zeitraum: **.. - ..**

Gehzeit: **80:07 Stunden**
Aufstieg: **11832 Hm**
Abstieg: **11556 Hm**

Etappe 1

Gießenbach - Oberbrünnalm - Möslalm

Wandern **T1** - 805 Hm Aufstieg - 552 Hm Abstieg - **05:45** Stunden Gehzeit - 13.95 km Strecke

Gießenbach 1011m - Oberbrünnalm 1523m - Möslalm 1262m

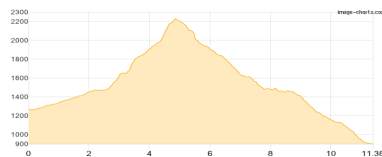


Etappe 2

Möslalm - Höttinger Alm - Umbrüggler Alm - HilfPension Frau Hitt

Wandern **T3** - 1057 Hm Aufstieg - 1423 Hm Abstieg - **07:50** Stunden Gehzeit - 11.38 km Strecke

Möslalm 1262m - Höttinger Alm 1487m - Umbrüggler Alm 1123m

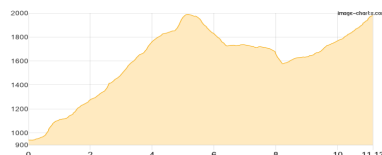


Etappe 3

Sellrain - Adolf-Pichler-Hütte

Wandern **T2** - 1482 Hm Aufstieg - 443 Hm Abstieg - **07:15** Stunden Gehzeit - 11.13 km Strecke

Sellrain 937m - Adolf-Pichler-Hütte 1977m

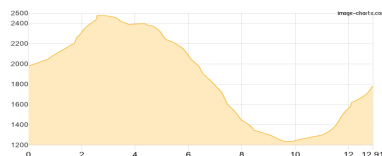


Etappe 4

Adolf-Pichler-Hütte - Brandstatt-Alm

Wandern - 1052 Hm Aufstieg - 1252 Hm Abstieg - **07:40** Stunden Gehzeit - 12.91 km Strecke

Adolf-Pichler-Hütte 1977m - Brandstatt-Alm 1778m



Etappe 5

Brandstatt-Alm - Neue Regensburger Hütte

Wandern - 1086 Hm Aufstieg - 588 Hm Abstieg - **06:00** Stunden Gehzeit - 9.84 km Strecke

Brandstatt-Alm 1778m - Neue Regensburger Hütte 2287m



Etappe 6

Neue Regensburger Hütte - Nürnberger Hütte

Wandern - 1123 Hm Aufstieg - 1127 Hm Abstieg - **07:40** Stunden Gehzeit - 13.58 km Strecke

Neue Regensburger Hütte 2287m - Nürnberger Hütte 2278m





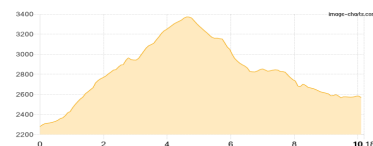
Alpenüberquerung 2

Etappe 7

Nürnberger Hütte - Teplitzer Hütte

Wandern - 1244 Hm Aufstieg - 975 Hm Abstieg - **07:20** Stunden Gehzeit - 10.18 km Strecke

Nürnberger Hütte 2278m - Teplitzer Hütte 2586m

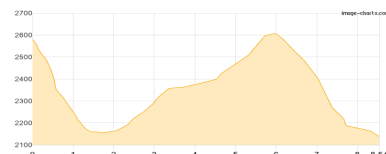


Etappe 8

Teplitzer Hütte - Moarerbergalm -Poschalm-

Wandern - 452 Hm Aufstieg - 894 Hm Abstieg - **04:20** Stunden Gehzeit - 8.54 km Strecke

Teplitzer Hütte 2586m - Moarerbergalm (Poschalm) 2110m

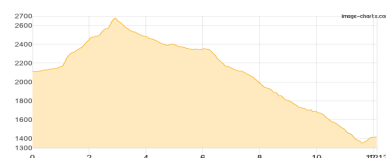


Etappe 9

Moarerbergalm -Poschalm- - Gasthof Rabenstein

Wandern **T3** - 725 Hm Aufstieg - 1419 Hm Abstieg - **06:55** Stunden Gehzeit - 12.12 km Strecke

Moarerbergalm (Poschalm) 2110m - Gasthof Rabenstein 1419m

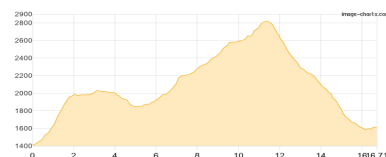


Etappe 10

Gasthof Rabenstein - Sonnenbichl - Pfelders

Wandern **T3** - 1710 Hm Aufstieg - 1516 Hm Abstieg - **11:00** Stunden Gehzeit - 16.71 km Strecke

Gasthof Rabenstein 1419m - Sonnenbichl 2193m - Pfelders 1606m

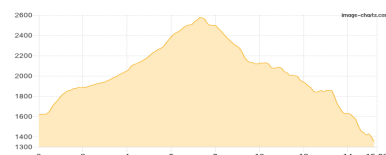


Etappe 11

Pfelderer Bach - Faltschnalalm - Faltschnaljoch - Hochmuth

Wandern - 1096 Hm Aufstieg - 1367 Hm Abstieg - **08:20** Stunden Gehzeit - 15.32 km Strecke

Pfelderer Bach 1620m - Faltschnalalm 1816m - Faltschnaljoch 2415m - Hochmuth 1361m





Alpenüberquerung 2

Mögliche Unterkünfte

Oberbrünnalm 1523 m, AV: k.A., Dusche: k.A., Schlafplätze: -

Möslalm 1262 m, AV: k.A., Dusche: k.A., Schlafplätze: -

Höttinger Alm 1487 m, privat, Dusche: k.A., mobil: +43 676 3056228, Schlafplätze: 30

Umbrüggler Alm 1123 m, AV: k.A., Dusche: k.A., Schlafplätze: -

Adolf-Pichler-Hütte 1977 m, AV: k.A., Dusche: k.A., Tel: +43 5238 53194, Schlafplätze: 75

Brandstatt-Alm 1778 m, privat, Dusche: k.A., Schlafplätze: -

Neue Regensburger Hütte 2287 m, DAV, Dusche: ja, Tel: +43 664 2025070, Schlafplätze: 83

Nürnberger Hütte 2278 m, DAV, Dusche: ja, Tel: +43 5226 2492, mobil: +43 664 1657461, Schlafplätze: 166

Teplitzer Hütte 2586 m, AV: k.A., Dusche: k.A., Tel: +39 0472 656256, mobil: +39 338 1358371, Schlafplätze: 78

Moarerbergalm (Poschalm) 2110 m, AV: k.A., Dusche: k.A., Schlafplätze: -

Gasthof Rabenstein 1419 m, AV: k.A., Dusche: k.A., Schlafplätze: -