



# Alpenquerung teil 2 version jan2020

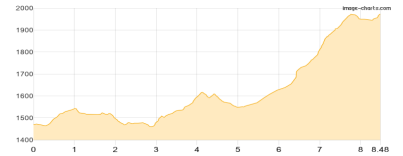
Typ: Gehzeit: **53:45 Stunden**  
Etappen: **11** Aufstieg: **6945 Hm**  
Länge: **112.89 km** Abstieg: **7856 Hm**  
Zeitraum: **00.00.0000 - 00.00.0000**

## Etappe 1

### Etappe 2 Gasthof Granstein - Grünwald - Gaislachalm

Wandern - 748 Hm Aufstieg - 245 Hm Abstieg - **04:10** Stunden Gehzeit - 8.48 km Strecke

Gasthof Granstein 1473m - Grünwald 1478m - Gaislachalm 1970m



## Etappe 2

### Etappe 3 a Gaislachalm - Gaislachalm - Vent (direkt)

Wandern - 367 Hm Aufstieg - 457 Hm Abstieg - **04:05** Stunden Gehzeit - 11.94 km Strecke

Gaislachalm 1970m - Gaislachalm 1970m - Vent 1895m



## Etappe 3

### Etappe 3b Gaislachalm - ... - Sonnberg -T- Vent Gasthaus Obervent (längere Alternative)

Wandern - 961 Hm Aufstieg - 1037 Hm Abstieg - **07:15** Stunden Gehzeit - 15.35 km Strecke

Gaislachalm 1970m - Weißkar 2656m - Sonnberg [T] 2147m

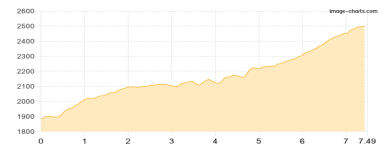


## Etappe 4

### 2.4 Vent - Martin-Busch-Hütte

Wandern - 766 Hm Aufstieg - 150 Hm Abstieg - **03:50** Stunden Gehzeit - 7.49 km Strecke

Vent 1895m - Martin-Busch-Hütte 2501m

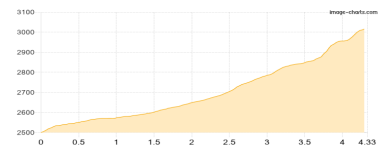


## Etappe 5

### 2.5 Martin-Busch-Hütte - Similaunhütte

Hochalpin - 517 Hm Aufstieg - 2 Hm Abstieg - **02:15** Stunden Gehzeit - 4.33 km Strecke

Martin-Busch-Hütte 2501m - Similaunhütte 3019m



## Etappe 6

### 2.5 a Martin-Busch-Hütte - Ötzi Fundstelle - Similaunhütte

Hochalpin - 772 Hm Aufstieg - 256 Hm Abstieg - **03:50** Stunden Gehzeit - 6.29 km Strecke

Martin-Busch-Hütte 2501m - Ötzi Fundstelle 3210m - Similaunhütte 3019m





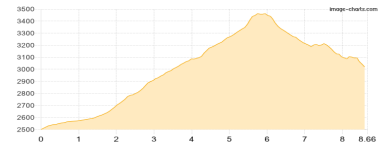
# Alpenquerung teil 2 version jan2020

## Etappe 7

### 2.5 b Martin-Busch-Hütte - Fineilspitze - Fineilspitze - Ötzi Fundstelle - Similaunhütte

Hochalpin - 1038 Hm Aufstieg - 523 Hm Abstieg - **05:35** Stunden Gehzeit - 8.66 km Strecke

Martin-Busch-Hütte 2501m - Fineilspitze 3514m - Fineilspitze 3514m - Ötzi Fundstelle 3210m - Similaunhütte 3019m

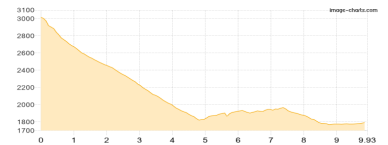


## Etappe 8

### 2.6 Similaunhütte-Tisenhof - Hotel Gerstgras

Wandern - 279 Hm Aufstieg - 1507 Hm Abstieg - **05:10** Stunden Gehzeit - 9.93 km Strecke

Similaunhütte 3019m - Tisenhof 1814m - Finailhof 1946m - Hotel Gerstgras 1791m

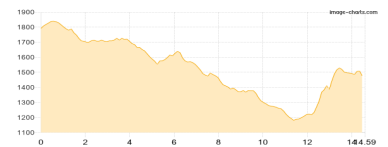


## Etappe 9

### 2.7 Hotel Gerstgras - Montferthof

Wandern - 735 Hm Aufstieg - 1068 Hm Abstieg - **06:30** Stunden Gehzeit - 14.59 km Strecke

Hotel Gerstgras 1791m - Montferthof 1458m

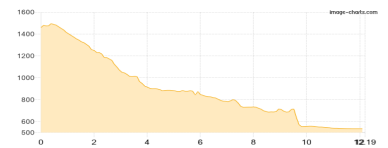


## Etappe 10

### 2.8 Montferthof - Katharinaberg - Naturns Bahnhof

Wandern - 265 Hm Aufstieg - 1189 Hm Abstieg - **04:45** Stunden Gehzeit - 12.19 km Strecke

Montferthof 1458m - Katharinaberg 1268m - Naturns Bahnhof 533m

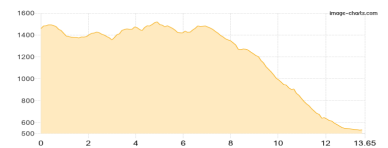


## Etappe 11

### 2.8 b Montferthof - Naturns (lang)

Wandern - 497 Hm Aufstieg - 1422 Hm Abstieg - **06:10** Stunden Gehzeit - 13.65 km Strecke

Montferthof 1458m - Kopfron 1423m - Lint 1469m - Unterstell Hof 1257m - Naturns Bahnhof 533m





## Alpenquerung teil 2 version jan2020

### Mögliche Unterkünfte

Gaislachalm 1970 m, privat, Dusche: k.A., Tel: +43 5254 2914, Schlafplätze: 29

Martin-Busch-Hütte 2501 m, DAV, Dusche: k.A., Tel: +43 5254 8130, Schlafplätze: 150

Similaunhütte 3019 m, privat, Dusche: ja, Tel: +39 0473 669711, mobil: +43 676 5074502, Schlafplätze: 70

Tisenhof 1814 m, privat, Dusche: ja, Schlafplätze: -

Finailhof 1946 m, AV: k.A., Dusche: k.A., Schlafplätze: -

Hotel Gerstgras 1791 m, AV: k.A., Dusche: k.A., Schlafplätze: -

Montferthof 1458 m, AV: k.A., Dusche: k.A., Schlafplätze: -

Lint 1469 m, AV: k.A., Dusche: k.A., Schlafplätze: -