



Sillian - San Vito

Typ:
Etappen: **5**
Länge: **75.43 km**
Zeitraum: .. - ..

Gehzeit: **46:12 Stunden**
Aufstieg: **6728 Hm**
Abstieg: **7048 Hm**

Etappe 1

Start Parkplatz Kartitsch - Sillianer Hütte

Wandern - 1732 Hm Aufstieg - 644 Hm Abstieg - **08:30** Stunden Gehzeit - 11.25 km Strecke

Start Parkplatz Kartitsch 1329m - Sillianer Hütte 2447m

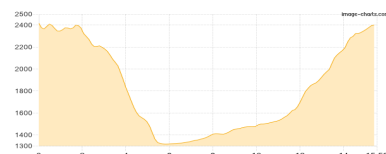


Etappe 2

Sillianer Hütte - Dreizinnenhütte

Wandern - 1229 Hm Aufstieg - 1244 Hm Abstieg - **08:30** Stunden Gehzeit - 15.53 km Strecke

Sillianer Hütte 2447m - Dreizinnenhütte 2405m

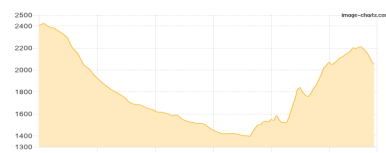


Etappe 3

Dreizinnenhütte - Dürrensteinhütte

Wandern - 1110 Hm Aufstieg - 1480 Hm Abstieg - **08:05** Stunden Gehzeit - 11.63 km Strecke

Dreizinnenhütte 2405m - Dürrensteinhütte 2040m

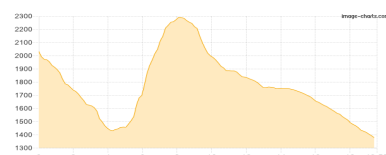


Etappe 4

Dürrensteinhütte - Rif- Monte Piana A- Bosi - Rifugio Cristallo

Wandern - 922 Hm Aufstieg - 1582 Hm Abstieg - **08:55** Stunden Gehzeit - 19.55 km Strecke

Dürrensteinhütte 2040m - Rifugio Monte Piana A. Bosi 2208m - Rifugio Cristallo 1373m

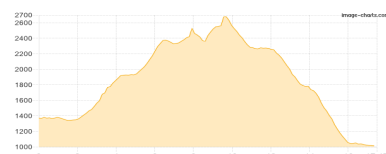


Etappe 5

Rifugio Cristallo - Rifugio Vandelli - Bivacco Slataper - San Vito di Cadore

Wandern - 1735 Hm Aufstieg - 2098 Hm Abstieg - **12:10** Stunden Gehzeit - 17.47 km Strecke

Rifugio Cristallo 1373m - Rifugio Vandelli 1923m - Bivacco Slataper 2600m - San Vito di Cadore 1011m





Sillian - San Vito

Mögliche Unterkünfte

Sillianer Hütte 2447 m, ÖAV, Dusche: ja, Tel: +43 664 5323802, Schlafplätze: 61

Dreizinnenhütte 2405 m, CAI, Dusche: ja, Tel: +39 0474 972002, Schlafplätze: -

Dürrensteinhütte 2040 m, AV: k.A., Dusche: k.A., Tel: +39 0474 972505, mobil: +39 3463 242967, Schlafplätze: -

Rifugio Monte Piana A. Bosi 2208 m, AV: k.A., Dusche: k.A., Schlafplätze: -

Rifugio Cristallo 1373 m, AV: k.A., Dusche: k.A., Schlafplätze: -

Rifugio Vandelli 1923 m, AV: k.A., Dusche: k.A., Schlafplätze: -

Bivacco Slataper 2600 m, AV: k.A., Dusche: k.A., Schlafplätze: -