



Sillian - Giralba

Typ: **Hufeisen**
Etappen: **5**
Länge: **74.87 km**
Zeitraum: .. - ..

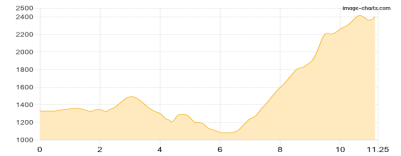
Gehzeit: **40:45 Stunden**
Aufstieg: **5724 Hm**
Abstieg: **6119 Hm**

Etappe 1

Start Parkplatz Kartitsch - Sillianer Hütte

Wandern - 1732 Hm Aufstieg - 644 Hm Abstieg - **08:30** Stunden Gehzeit - 11.25 km Strecke

Start Parkplatz Kartitsch 1329m - Sillianer Hütte 2447m

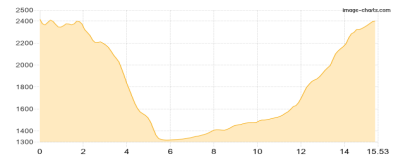


Etappe 2

Sillianer Hütte - Dreizinnenhütte

Wandern - 1229 Hm Aufstieg - 1244 Hm Abstieg - **08:30** Stunden Gehzeit - 15.53 km Strecke

Sillianer Hütte 2447m - Dreizinnenhütte 2405m

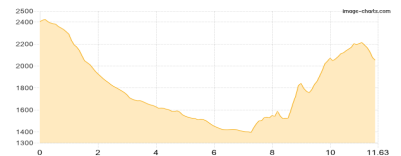


Etappe 3

Dreizinnenhütte - Dürrensteinhütte

Wandern - 1110 Hm Aufstieg - 1480 Hm Abstieg - **08:05** Stunden Gehzeit - 11.63 km Strecke

Dreizinnenhütte 2405m - Dürrensteinhütte 2040m



Etappe 4

Dürrensteinhütte - Dürrensee - Rifugio Auronzo - Rifugio Fonda Savio

Wandern - 1361 Hm Aufstieg - 1030 Hm Abstieg - **09:05** Stunden Gehzeit - 19.99 km Strecke

Dürrensteinhütte 2040m - Dürrensee 1410m - Rifugio Auronzo 2320m - Rifugio Fonda-Savio 2367m

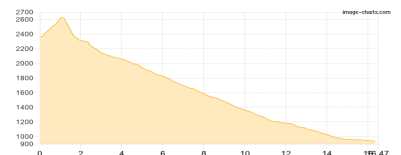


Etappe 5

Rifugio Fonda Savio - Giralba

Wandern - 292 Hm Aufstieg - 1721 Hm Abstieg - **06:35** Stunden Gehzeit - 16.47 km Strecke

Rifugio Fonda-Savio 2367m - Giralba 934m





Sillian - Giralba

Mögliche Unterkünfte

Sillianer Hütte 2447 m, ÖAV, Dusche: ja, Tel: +43 664 5323802, Schlafplätze: 61

Dreizinnenhütte 2405 m, CAI, Dusche: ja, Tel: +39 0474 972002, Schlafplätze: -

Dürrensteinhütte 2040 m, AV: k.A., Dusche: k.A., Tel: +39 0474 972505, mobil: +39 3463 242967, Schlafplätze: -

Rifugio Auronzo 2320 m, CAI, Dusche: k.A., Schlafplätze: -

Rifugio Fonda-Savio 2367 m, AV: k.A., Dusche: k.A., Schlafplätze: -