



BerlinerHöhenweg 2

Typ:	Strecke	Gehzeit:	38:08 Stunden
Etappen:	5	Aufstieg:	5704 Hm
Länge:	57.9 km	Abstieg:	5900 Hm
Zeitraum:	.. - ..		

Etappe 1

Filzenstadl - Karl-von-Edel-Hütte - Ahornspitze - Karl-von-Edel-Hütte

Wandern - 1106 Hm Aufstieg - 846 Hm Abstieg - **06:20** Stunden Gehzeit - 7.89 km Strecke

Filzenstadl 1925m - Edelhütte 2238m - Ahornspitze [T] 2973m - Edelhütte 2238m

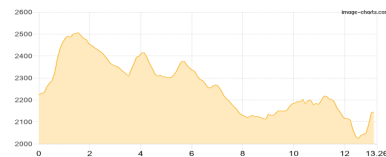


Etappe 2

Karl-von-Edel-Hütte - Kasseler Hütte

Wandern - 844 Hm Aufstieg - 928 Hm Abstieg - **06:25** Stunden Gehzeit - 13.26 km Strecke

Edelhütte 2238m - Kasseler Hütte 2177m



Etappe 3

Kasseler Hütte - Gigalitz - Greizer Hütte

Hochalpin - 1390 Hm Aufstieg - 1349 Hm Abstieg - **08:45** Stunden Gehzeit - 11.34 km Strecke

Kasseler Hütte 2177m - Gigalitz 3001m - Greizer Hütte 2227m

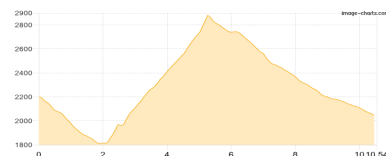


Etappe 4

Greizer Hütte - Berliner Hütte

Wandern - 1100 Hm Aufstieg - 1259 Hm Abstieg - **07:30** Stunden Gehzeit - 10.54 km Strecke

Greizer Hütte 2227m - Berliner Hütte 2042m

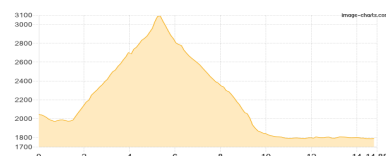


Etappe 5

Berliner Hütte - Schönbichler Horn - Furtschaglhaus - Zamsgatterl

Hochalpin - 1264 Hm Aufstieg - 1518 Hm Abstieg - **09:05** Stunden Gehzeit - 14.88 km Strecke

Berliner Hütte 2042m - Schönbichler Horn 3134m - Furtschaglhaus 2295m - Zamsgatterl 1790m





BerlinerHöhenweg 2

Mögliche Unterkünfte

Edelhütte 2238 m, DAV, Dusche: ja, Tel: +43 5285 62168, mobil: +43 664 9154851, Schlafplätze: 80

Kasseler Hütte 2177 m, DAV, Dusche: ja, Tel: +43 664 4016033, Schlafplätze: 108

Greizer Hütte 2227 m, DAV, Dusche: k.A., mobil: +43 664 1405003, Schlafplätze: 88

Berliner Hütte 2042 m, DAV, Dusche: ja, Tel: +43 5286 5223, mobil: +43 676 7 05 14 73, Schlafplätze: 177

Furtschaglhaus 2295 m, DAV, Dusche: ja, Tel: +43 676 9579818, Schlafplätze: 132

Persönliche Anmerkungen

Start Talstation Ahornbahn, 1 Auto parken, mit Bahn zum Hahnpfalz.

Ende Schlegeisstausee, entweder 1 Auto parken oder Bus...Fahrplan?