



Dorf Tirol

Typ: **Rundtour**
Etappen: **3**
Länge: **19.89 km**
Zeitraum: **00.00.0000 - 00.00.0000**

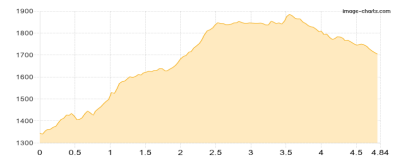
Gehzeit: **14:36 Stunden**
Aufstieg: **2272 Hm**
Abstieg: **2272 Hm**

Etappe 1

Dorf Tirol, Tag 1 (Anreisetag) Hochmuth -> Bockerhütte

Wandern - 717 Hm Aufstieg - 358 Hm Abstieg - **03:45** Stunden Gehzeit - 4.84 km Strecke

Hochmuth 1361m - Steinegg 1396m - Mutkopf 1662m - Bockerhütte 1717m

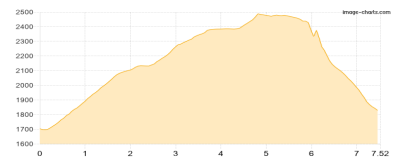


Etappe 2

Dorf Tirol, Tag 2, Bockerhütte -> Hochganghaus

Wandern - 866 Hm Aufstieg - 743 Hm Abstieg - **05:20** Stunden Gehzeit - 7.52 km Strecke

Bockerhütte 1717m - Oberkaser Alm 2131m - Hochgangscharte 2445m - Hochganghaus 1839m

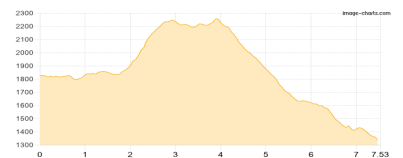


Etappe 3

Dorf Tirol, Tag 3, Hochganghaus -> Hochmuth

Wandern - 689 Hm Aufstieg - 1171 Hm Abstieg - **05:35** Stunden Gehzeit - 7.53 km Strecke

Hochganghaus 1839m - Taufenscharte 2230m - Mutspitz 2291m - Steinegg 1396m - Hochmuth 1361m





Dorf Tirol

Mögliche Unterkünfte

Steinegg 1396 m, privat, Dusche: k.A., Schlafplätze: -

Mutkopf 1662 m, privat, Dusche: k.A., Schlafplätze: -

Bockerhütte 1717 m, privat, Dusche: k.A., Tel: +39 0349 7707626, Schlafplätze: 40

Oberkaser Alm 2131 m, privat, Dusche: k.A., Tel: +39 0473 420 452, Schlafplätze: 25

Hochganghaus 1839 m, privat, Dusche: k.A., Tel: +39 0473 443310, Schlafplätze: 30