



Alpenüberquerung Bodensee - Gardasee

Typ:	Strecke	Gehzeit:	57:23 Stunden
Etappen:	6	Aufstieg:	8396 Hm
Länge:	115.61 km	Abstieg:	7110 Hm
Zeitraum:	.. - ..		

Etappe 1

Bregenz - Bregenzer Hütte

Wandern - 1081 Hm Aufstieg - 195 Hm Abstieg - **07:00** Stunden Gehzeit - 19.54 km Strecke

Bregenz 415m - Bregenzer Hütte 1290m

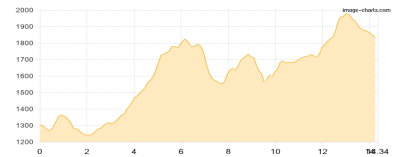


Etappe 2

Bregenzer Hütte - Leuenkopf - Hoher Freschen - Freschenhaus

Wandern - 1400 Hm Aufstieg - 875 Hm Abstieg - **08:15** Stunden Gehzeit - 14.34 km Strecke

Bregenzer Hütte 1290m - Leuenkopf 1799m - Hoher Freschen 2004m - Freschenhaus 1846m

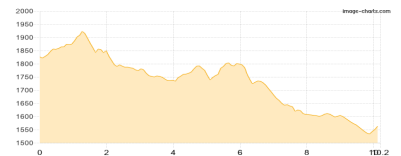


Etappe 3

Freschenhaus - Damüls

Wandern - 355 Hm Aufstieg - 623 Hm Abstieg - **03:50** Stunden Gehzeit - 10.2 km Strecke

Freschenhaus 1846m

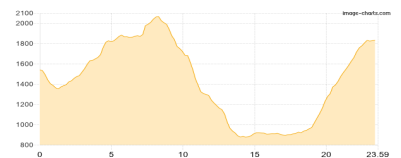


Etappe 4

Damüls - Hochlicht - Biberacher Hütte

Wandern - 1852 Hm Aufstieg - 1556 Hm Abstieg - **12:15** Stunden Gehzeit - 23.59 km Strecke

Biberacher Hütte 1846m



Etappe 5

Biberacher Hütte - Madlochjoch - Ravensburger Hütte

Wandern - 1802 Hm Aufstieg - 1685 Hm Abstieg - **12:25** Stunden Gehzeit - 24.17 km Strecke

Biberacher Hütte 1846m - Madlochjoch 2428m - Ravensburger Hütte 1948m



Etappe 6

Ravensburger Hütte - Konstanzer Hütte

Wandern - 1906 Hm Aufstieg - 2176 Hm Abstieg - **13:40** Stunden Gehzeit - 23.77 km Strecke

Ravensburger Hütte 1948m - Konstanzer Hütte 1688m





Alpenüberquerung Bodensee - Gardasee

Mögliche Unterkünfte

Bregenzer Hütte 1290 m, AV: k.A., Dusche: k.A., Schlafplätze: -

Freschenhaus 1846 m, ÖAV, Dusche: k.A., Tel: +43 664 3272725, Schlafplätze: 66

Biberacher Hütte 1846 m, DAV, Dusche: nein, Tel: +43 5519 257, mobil: +43 699 16073048, Schlafplätze: 90

Ravensburger Hütte 1948 m, DAV, Dusche: ja, Tel: +43 664 5005526, Schlafplätze: 81

Konstanzer Hütte 1688 m, DAV, Dusche: ja, Tel: +43664 73621816, mobil: +43 664 73844 682, Schlafplätze: 73

Persönliche Anmerkungen

Weiblich