



Stubaier Alpen Sep 2020

Typ: **Hufeisen**
Etappen: **4**
Länge: **37.39 km**
Zeitraum: .. - ..

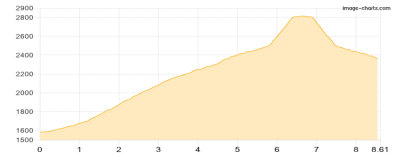
Gehzeit: **24:44 Stunden**
Aufstieg: **3746 Hm**
Abstieg: **3787 Hm**

Etappe 1

Gries im Sulztal - Winnebachseehütte - Gänsekragen - Winnebachseehütte

Wandern - 1259 Hm Aufstieg - 478 Hm Abstieg - **06:15** Stunden Gehzeit - 8.61 km Strecke

Gries im Sulztal 1577m - Winnebachseehütte 2362m - Gänsekragen 2914m - Winnebachseehütte 2362m

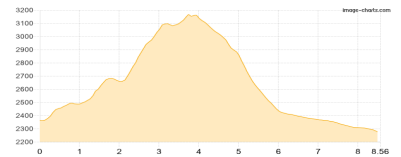


Etappe 2

Winnebachseehütte - Hoher Seebaskogel - Westfalenhaus

Hochalpin - 879 Hm Aufstieg - 967 Hm Abstieg - **05:55** Stunden Gehzeit - 8.56 km Strecke

Winnebachseehütte 2362m - Hoher Seebaskogel 3235m - Westfalenhaus 2273m

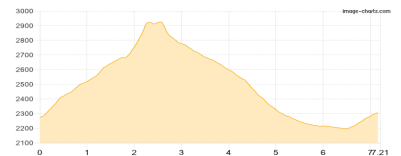


Etappe 3

Westfalenhaus - Schöntalspitze - Pforzheimer Hütte

Hochalpin - 787 Hm Aufstieg - 751 Hm Abstieg - **05:00** Stunden Gehzeit - 7.21 km Strecke

Westfalenhaus 2273m - Schöntalspitze 3002m - Pforzheimer Hütte 2308m

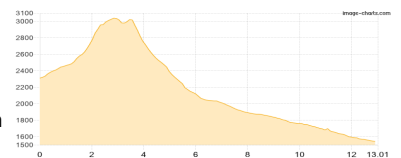


Etappe 4

Pforzheimer Hütte - Zwieselbacher Roskogel - Schweinfurter Hütte - Niederthai

Hochalpin - 821 Hm Aufstieg - 1591 Hm Abstieg - **07:35** Stunden Gehzeit - 13.01 km Strecke

Pforzheimer Hütte 2308m - Zwieselbacher Roskogel 3081m - Schweinfurter Hütte 2028m - Niederthai 1540m





Stubai Alpen Sep 2020

Mögliche Unterkünfte

Winnebachseehütte 2362 m, DAV, Dusche: ja, Tel: +43 5253 5197, Schlafplätze: 48

Westfalenhaus 2273 m, DAV, Dusche: ja, Tel: +43 664 7880875, Schlafplätze: 58

Pforzheimer Hütte 2308 m, DAV, Dusche: ja, Tel: +43 5236 521, mobil: +43 664 2501301, Schlafplätze: 68

Schweinfurter Hütte 2028 m, DAV, Dusche: ja, Tel: +43 5255 50029, mobil: +43 664 9257659, Schlafplätze: 52