



# Ötztal

Typ: **Rundtour**  
Etappen: **6**  
Länge: **51.92 km**  
Zeitraum: .. - ..

Gehzeit: **32:29 Stunden**  
Aufstieg: **4869 Hm**  
Abstieg: **4870 Hm**

## Etappe 1

### Fiegls Hütte - Brunnenkogelhaus

Wandern - 834 Hm Aufstieg - 63 Hm Abstieg - **03:30** Stunden Gehzeit - 4.55 km Strecke

Fiegls Gasthaus 1956m - Brunnenkogelhaus 2738m

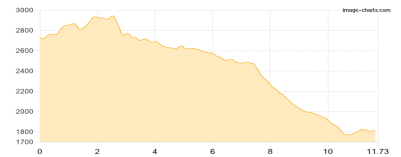


## Etappe 2

### Brunnenkogelhaus - Vorderer Brunnenkogel - Rotkogel - Wilde Rötesspitze - ... - Gasthof Hochfirst

Wandern - 565 Hm Aufstieg - 1496 Hm Abstieg - **06:20** Stunden Gehzeit - 11.73 km Strecke

Brunnenkogelhaus 2738m - Vorderer Brunnenkogel 2760m - Rotkogel 2894m - Wilde Rötesspitze 2966m -  
Timmelsjoch 2474m - Gasthof Hochfirst 1800m

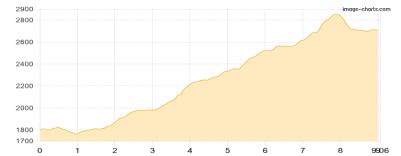


## Etappe 3

### Gasthof Hochfirst - Timmelsalm - Großer Timmler Schwarzsee - Windachscharte - Siegerlandhütte

Wandern - 1246 Hm Aufstieg - 336 Hm Abstieg - **05:55** Stunden Gehzeit - 9.06 km Strecke

Gasthof Hochfirst 1800m - Timmelsalm 2000m - Großer Timmler Schwarzsee 2518m - Windachscharte  
2844m - Siegerlandhütte 2710m

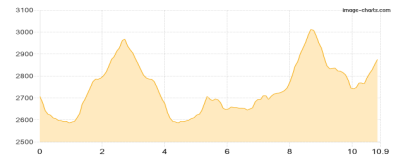


## Etappe 4

### Siegerlandhütte - Scheiblehnekogel - Siegerlandhütte - Triebenkarsee - ... - Hildesheimer Hütte

Hochalpin - 1109 Hm Aufstieg - 933 Hm Abstieg - **06:55** Stunden Gehzeit - 10.9 km Strecke

Siegerlandhütte 2710m - Scheiblehnekogel 3060m - Siegerlandhütte 2710m - Triebenkarsee 2694m -  
Gamsplatzl 3018m - Hildesheimer Hütte 2899m



## Etappe 5

### Hildesheimer Hütte - Kl. Isidor - Jochdohle - Fräulaskofel - Seekarsee - Hochstubahütte

Hochalpin - 1072 Hm Aufstieg - 803 Hm Abstieg - **06:20** Stunden Gehzeit - 9.45 km Strecke

Hildesheimer Hütte 2899m - Schussgrubenkogel 3211m - Kl. Isidor 3189m - Jochdohle 3149m - Seekarsee  
2655m - Hoher Nebelkogel 3211m - Hochstubahütte 3174m

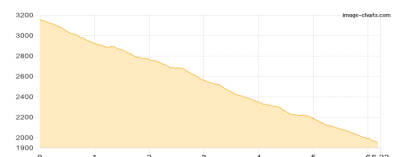


## Etappe 6

### Hochstubahütte - Laubkarsee - Fiegls Hütte

Hochalpin - 43 Hm Aufstieg - 1239 Hm Abstieg - **03:25** Stunden Gehzeit - 6.22 km Strecke

Hochstubahütte 3174m - Laubkarsee 2680m - Fiegls Gasthaus 1956m





## **Mögliche Unterkünfte**

Fiegls Gasthaus 1956 m, privat, Dusche: ja, mobil: +43 664 8617341, Schlafplätze: 18

Brunnenkogelhaus 2738 m, ÖTK, Dusche: k.A., Tel: +43 664 1234206, Schlafplätze: 24

Gasthof Hochfirst 1800 m, privat, Dusche: k.A., Tel: +39 0473 647040, Schlafplätze: 38

Timmelsalm 2000 m, AV: k.A., Dusche: k.A., Schlafplätze: -

Siegerlandhütte 2710 m, DAV, Dusche: k.A., Tel: +43 664 8667935, mobil: +43 664 2414040, Schlafplätze: 49

Hildesheimer Hütte 2899 m, DAV, Dusche: k.A., Tel: +43 5254 2300, Schlafplätze: 80

Hochstubaiahütte 3174 m, DAV, Dusche: k.A., Tel: +43 720 920305, mobil: +43 664 2665290, Schlafplätze: 42