



Touren Jahr 2018

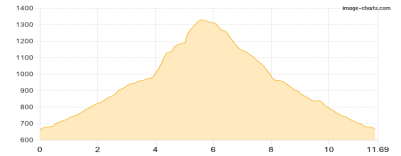
Typ: Gehzeit: **174:24 Stunden**
Etappen: **27** Aufstieg: **25728 Hm**
Länge: **279.72 km** Abstieg: **26719 Hm**
Zeitraum: **00.00.0000 - 00.00.0000**

Etappe 1

Wanderparkplatz Lederstube Frasdorf - ... - Wanderparkplatz Lederstube Frasdorf

Wandern - 692 Hm Aufstieg - 692 Hm Abstieg - **05:15** Stunden Gehzeit - 11.69 km Strecke

Wanderparkplatz Lederstube Frasdorf 620m - Frasdorfer Hütte 950m - Laubenstein 1350m - Wanderparkplatz Lederstube Frasdorf 620m



Etappe 2

Schwarzenberg -MB-

Wandern - 382 Hm Aufstieg - 381 Hm Abstieg - **02:45** Stunden Gehzeit - 5.43 km Strecke

Schwarzenberg (Fischbachau) 1187m



Etappe 3

Hammerstiel - Grünsteinhütte - Grünstein - Grünsteinhütte - Hammerstiel

Wandern - 529 Hm Aufstieg - 529 Hm Abstieg - **03:30** Stunden Gehzeit - 5.13 km Strecke

Hammerstiel 770m - Grünsteinhütte 1202m - Grünstein 1304m - Grünsteinhütte 1202m - Hammerstiel 770m



Etappe 4

Birkenstein - Breitenstein - Kesselalm - Birkenstein

Wandern - 754 Hm Aufstieg - 754 Hm Abstieg - **04:50** Stunden Gehzeit - 6.74 km Strecke

Birkenstein 849m - Breitenstein (Fischbachau) 1622m - Kesselalm 1258m - Birkenstein 849m

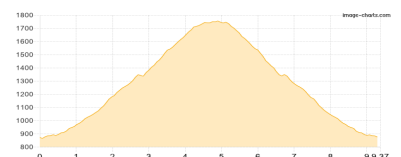


Etappe 5

Parkplatz Jochberg - Zennokopf - Zwiesel - Parkplatz Jochberg

Wandern - 956 Hm Aufstieg - 956 Hm Abstieg - **06:15** Stunden Gehzeit - 9.37 km Strecke

Jochberg [BGL] 872m - Zennokopf 1756m - Zwiesel (Schneizlreuth) 1782m - Jochberg [BGL] 872m

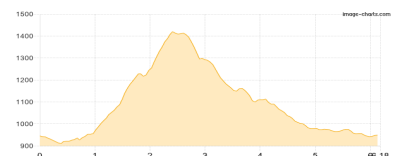


Etappe 6

Berggasthof Bichlersee - Wildbarren - Berggasthof Bichlersee

Wandern - 622 Hm Aufstieg - 622 Hm Abstieg - **04:05** Stunden Gehzeit - 6.18 km Strecke

Berggasthof Bichlersee 984m - Wildbarren 1448m - Berggasthof Bichlersee 984m





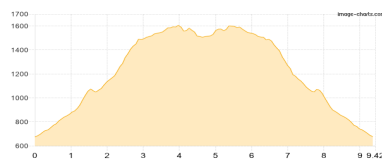
Touren Jahr 2018

Etappe 7

Parkplatz Winkl - Gr- Rauher Kopf - Parkplatz Winkl

Wandern - 1183 Hm Aufstieg - 1183 Hm Abstieg - **07:30** Stunden Gehzeit - 9.42 km Strecke

Parkplatz Winkl 675m - Gr. Rauher Kopf 1604m - Parkplatz Winkl 675m

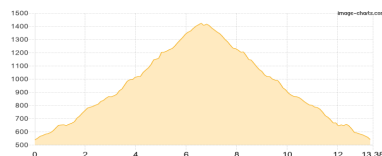


Etappe 8

Mitterndorf - Gamskogel - Mitterndorf

Wandern - 965 Hm Aufstieg - 965 Hm Abstieg - **06:50** Stunden Gehzeit - 13.38 km Strecke

Mitterndorf 538m - Gamskogel 1449m - Mitterndorf 538m



Etappe 9

Hintersee Holzlagerplatz - Schärtenalm - Blaueshütte - ... - Hintersee Holzlagerplatz

Wandern - 1567 Hm Aufstieg - 1567 Hm Abstieg - **09:50** Stunden Gehzeit - 12.12 km Strecke

Hintersee Holzlagerplatz 784m - Schärtenalm 1362m - Blaueshütte 1680m - Schärtenspitze 2153m - Schärtenalm 1362m - Hintersee Holzlagerplatz 784m

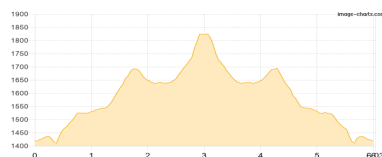


Etappe 10

Parkplatz Walleralm - Vogelsang - Kleiner Traithen - Großer Traithen - ... - Parkplatz Walleralm

Wandern - 610 Hm Aufstieg - 610 Hm Abstieg - **04:00** Stunden Gehzeit - 6.03 km Strecke

Parkplatz Walleralm 1419m - Vogelsang (Bayrischzell) 1563m - Kleiner Traithen 1723m - Großer Traithen 1854m - Kleiner Traithen 1723m - Vogelsang (Bayrischzell) 1563m - Parkplatz Walleralm 1419m

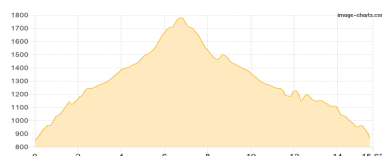


Etappe 11

Wandererparkplatz Am schweren Gatter - Auerspitz - Wandererparkplatz Am schweren Gatter

Wandern - 1224 Hm Aufstieg - 1224 Hm Abstieg - **08:30** Stunden Gehzeit - 15.63 km Strecke

Wandererparkplatz Am schweren Gatter 848m - Auerspitz 1811m - Wandererparkplatz Am schweren Gatter 848m



Etappe 12

Walleralm - Scheffauer

Wandern - 1464 Hm Aufstieg - 1460 Hm Abstieg - **09:20** Stunden Gehzeit - 12.46 km Strecke

Walleralm 1170m - Scheffauer 2111m

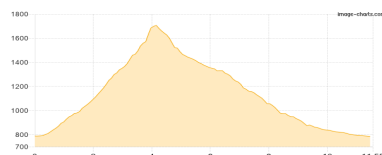


Etappe 13

Geitau Wanderparkplatz - Aiplspitz - Geitau Wanderparkplatz

Wandern - 961 Hm Aufstieg - 961 Hm Abstieg - **06:35** Stunden Gehzeit - 11.55 km Strecke

Geitau Wanderparkplatz 789m - Aiplspitz 1759m - Geitau Wanderparkplatz 789m





Touren Jahr 2018

Etappe 14

Wanderparkplatz Jenbachtal - Rampoldplatte - Hochsalwand - ... - Wanderparkplatz Jenbachtal

Wandern - 1152 Hm Aufstieg - 1147 Hm Abstieg - **08:40** Stunden Gehzeit - 19.4 km Strecke

Wanderparkplatz Jenbachtal 822m - Rampoldplatte 1422m - Hochsalwand 1625m - Reindler Alm 1426m -

Wanderparkplatz Jenbachtal 822m



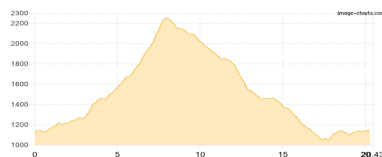
Etappe 15

Hinterbrand - Dr.-Hugo-Beck-Haus - Schneibstein - Seeleinsee - Hinterbrand

Wandern - 1471 Hm Aufstieg - 1471 Hm Abstieg - **10:25** Stunden Gehzeit - 20.43 km Strecke

Hinterbrand 1130m - Dr.-Hugo-Beck-Haus 1260m - Schneibstein 2276m - Seeleinsee 1809m - Hinterbrand

1130m

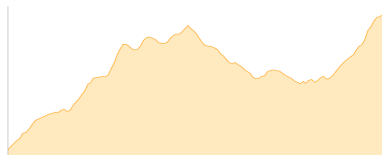


Etappe 16

Söllereckbahn Bergstation - Schlappoltkopf - Fellhorn -BY-V- - Fiderepasshütte

Wandern - 1237 Hm Aufstieg - 521 Hm Abstieg - **06:40** Stunden Gehzeit - 11.45 km Strecke

Söllereckbahn Bergstation 1345m - Schlappoltkopf 1968m - Fellhorn [BY/V] 2038m - Fiderepasshütte 2070m



Etappe 17

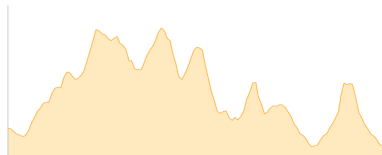
Fiderepasshütte - Fiderescharte - Nördlicher Schafalpenkopf - ... - Mindelheimer Hütte

Wandern - 658 Hm Aufstieg - 691 Hm Abstieg - **04:20** Stunden Gehzeit - 6.08 km Strecke

Fiderepasshütte 2070m - Fiderescharte 2214m - Nördlicher Schafalpenkopf 2320m - Mittlerer Schafalpenkopf

2302m - Südlicher Schafalpenkopf 2273m - Kemptner Kopf 2193m - Mindelheimer Hütte 2013m - Hüttenkopf

(Mindelheimer Köpfe) 2208m - Mindelheimer Hütte 2013m



Etappe 18

Mindelheimer Hütte - Schrofenpass - Biberkopf - Rappenseehütte

Wandern - 1379 Hm Aufstieg - 1334 Hm Abstieg - **08:50** Stunden Gehzeit - 12.52 km Strecke

Mindelheimer Hütte 2013m - Schrofenpass 1688m - Biberkopf 2599m - Rappenseehütte 2091m

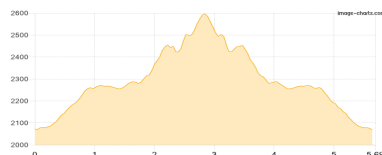


Etappe 19

Rappenseehütte - Hohes Licht - Rappenseehütte

Wandern - 704 Hm Aufstieg - 704 Hm Abstieg - **04:30** Stunden Gehzeit - 5.69 km Strecke

Rappenseehütte 2091m - Hohes Licht 2651m - Rappenseehütte 2091m

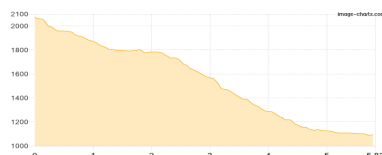


Etappe 20

Rappenseehütte - Einödsbach

Wandern - 75 Hm Aufstieg - 1050 Hm Abstieg - **03:05** Stunden Gehzeit - 5.83 km Strecke

Rappenseehütte 2091m - Einödsbach 1113m





Touren Jahr 2018

Etappe 21

Parkplatz Scharitzkehl - Kehlstein - Graflhöhe

Wandern - 1121 Hm Aufstieg - 1223 Hm Abstieg - **08:10** Stunden Gehzeit - 16.15 km Strecke

Parkplatz Scharitzkehl 1025m - Kehlstein 1837m - Graflhöhe 945m

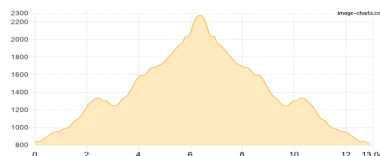


Etappe 22

Peter-Wiechenthaler-Hütte - Persailhorn - Peter-Wiechenthaler-Hütte

Wandern - 1805 Hm Aufstieg - 1816 Hm Abstieg - **11:15** Stunden Gehzeit - 13.04 km Strecke

Peter-Wiechenthaler-Hütte 1752m - Persailhorn 2347m - Peter-Wiechenthaler-Hütte 1752m



Etappe 23

Erfurter Hütte -Rofan- - Haidachstellwand - ... - Erfurter Hütte -Rofan-

Wandern - 809 Hm Aufstieg - 807 Hm Abstieg - **05:20** Stunden Gehzeit - 8.46 km Strecke

Erfurter Hütte [Rofan] 1834m - Haidachstellwand 2192m - Haidachwand Klettersteig 2094m - Roskopf Klettersteig 2148m - Roskopf (Rofan) 2246m - Seekarlspitze Klettersteig 2191m - Seekarlspitze 2261m - Spieljoch 2236m - Spieljoch Klettersteig 2096m - Erfurter Hütte [Rofan] 1834m



Etappe 24

Wochenbrunner Alm - Gruttenhütte - Wochenbrunner Alm

Wandern - 736 Hm Aufstieg - 736 Hm Abstieg - **04:45** Stunden Gehzeit - 6.52 km Strecke

Wochenbrunner Alm 1085m - Gruttenhütte 1619m - Wochenbrunner Alm 1085m



Etappe 25

Schober - Frauenkopf

Wandern - 404 Hm Aufstieg - 404 Hm Abstieg - **02:30** Stunden Gehzeit - 2.82 km Strecke

Schober 1328m - Frauenkopf 1304m

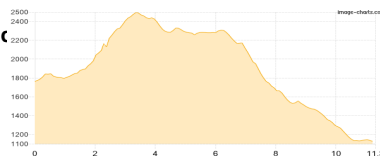


Etappe 26

Kehlsteinhaus - Kehlstein - Hoher Göll - Großes Kuchelkreuz - Brettriedel - Hohes Brett - ... - Hinterbrand

Wandern - 1024 Hm Aufstieg - 1667 Hm Abstieg - **08:10** Stunden Gehzeit - 11.3 km Strecke

Kehlsteinhaus 1763m - Kehlstein 1837m - Hoher Göll 2522m - Großes Kuchelkreuz 2429m - Brettriedel 2344m - Hohes Brett 2340m - Mitterkaseralm 1530m - Hinterbrand 1130m



Etappe 27

Parkplatz Thumsee Seemösl - Pflasterbachhörndl - Rabensteinhorn - ... - Parkplatz Thumsee Seemösl

Wandern - 1244 Hm Aufstieg - 1244 Hm Abstieg - **08:30** Stunden Gehzeit - 14.91 km Strecke

Parkplatz Thumsee Seemösl 526m - Pflasterbachhörndl 1270m - Rabensteinhorn 1373m - Paul-Gruber-Haus 950m - Parkplatz Thumsee Seemösl 526m





Touren Jahr 2018

Mögliche Unterkünfte

Frasdorfer Hütte 950 m, AV: k.A., Dusche: k.A., Schlafplätze: -

Kesselalm 1258 m, AV: k.A., Dusche: k.A., Schlafplätze: -

Schärtenalm 1362 m, AV: k.A., Dusche: k.A., Schlafplätze: -

Blaueishütte 1680 m, DAV, Dusche: ja, Tel: +49 8657 271, Schlafplätze: 82

Reindler Alm 1426 m, AV: k.A., Dusche: k.A., Schlafplätze: -

Dr.-Hugo-Beck-Haus 1260 m, privat, Dusche: k.A., Schlafplätze: -

Fiderepasshütte 2070 m, DAV, Dusche: nein, Tel: +43 664 3203676, Schlafplätze: 120

Mindelheimer Hütte 2013 m, DAV, Dusche: nein, Tel: +49 8322 700153, Schlafplätze: 120

Rappenseehütte 2091 m, DAV, Dusche: ja, Tel: +49 8322 700155, Schlafplätze: 342

Einödsbach 1113 m, AV: k.A., Dusche: k.A., Schlafplätze: -

Peter-Wiechenthaler-Hütte 1752 m, ÖAV, Dusche: k.A., Tel: +43 6582 73489, mobil: +43 664 9544822, Schlafplätze: 65

Erfurter Hütte [Rofan] 1834 m, DAV, Dusche: ja, Tel: +43 5243 5517, Schlafplätze: 74

Wochenbrunner Alm 1085 m, AV: k.A., Dusche: k.A., Schlafplätze: -

Gruttenhütte 1619 m, DAV, Dusche: ja, Tel: +43 5358 2242, Schlafplätze: 153

Paul-Gruber-Haus 950 m, AV: k.A., Dusche: k.A., Schlafplätze: -