



# Hochschwab

Typ:	<b>Strecke</b>	Gehzeit:	<b>52:25 Stunden</b>
Etappen:	<b>8</b>	Aufstieg:	<b>6283 Hm</b>
Länge:	<b>133.71 km</b>	Abstieg:	<b>5898 Hm</b>
Zeitraum:	<b>25.07.2015 - 01.08.2015</b>		

## **Etappe 1** 25.07.2015 Samstag

### **Calupub - Zweiersdjorf**

Wandern **T1** - 861 Hm Aufstieg - 421 Hm Abstieg - **07:20** Stunden Gehzeit - 21.85 km Strecke

Calupub 285m - Zweiersdorf 505m




## **Etappe 2** 26.07.2015 Sonntag

### **Wasserfallwirt - Gasthaus Mamauwiese**

Wandern - 809 Hm Aufstieg - 572 Hm Abstieg - **06:20** Stunden Gehzeit - 16.89 km Strecke

Wasserfallwirt 720m - Gasthaus Mamauwiese 955m

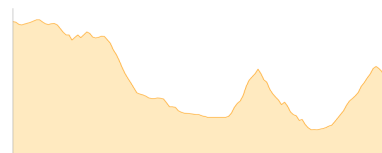


## **Etappe 3** 27.07.2015 Montag

### **Gasthaus Mamauwiese - Gasthaus Bachlwirt - Fam. Zöchling (Mitterhofer)**

Wandern - 461 Hm Aufstieg - 664 Hm Abstieg - **05:20** Stunden Gehzeit - 15.49 km Strecke

Gasthaus Mamauwiese 955m - Gasthaus Bachlwirt 613m - Fam. Zöchling (Mitterhofer) 756m

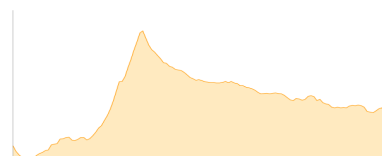


## **Etappe 4** 28.07.2015 Dienstag

### **Fam. Zöchling (Mitterhofer) - Freinerhof**

Wandern - 713 Hm Aufstieg - 604 Hm Abstieg - **06:45** Stunden Gehzeit - 19.72 km Strecke

Fam. Zöchling (Mitterhofer) 756m - Freinerhof 856m

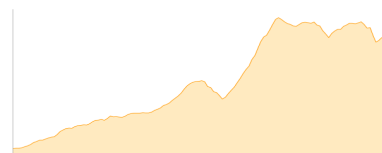


## **Etappe 5** 29.07.2015 Mittwoch

### **Freinerhof - Wetterinalm**

Wandern - 1026 Hm Aufstieg - 548 Hm Abstieg - **06:55** Stunden Gehzeit - 17.67 km Strecke

Freinerhof 856m - Wetterinalm 1335m



## **Etappe 6** 30.07.2015 Donnerstag

### **Wetterinalm - Graualm**

Wandern - 976 Hm Aufstieg - 813 Hm Abstieg - **07:35** Stunden Gehzeit - 18.99 km Strecke

Wetterinalm 1335m - Graualm 1508m





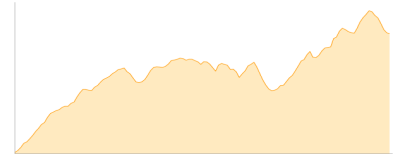
# Hochschwab

**Etappe 7** 31.07.2015 Freitag

**Graualm - Schiestlhaus - Hochschwab - Schiestlhaus**

Wandern - 1139 Hm Aufstieg - 508 Hm Abstieg - **06:15** Stunden Gehzeit - 11.8 km Strecke

Graualm 1508m - Schiestlhaus 2154m - Hochschwab 2277m - Schiestlhaus 2154m

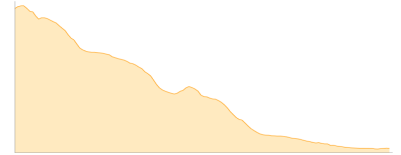


**Etappe 8** 01.08.2015 Samstag

**Schiestlhaus - Bushaltestelle**

Wandern - 298 Hm Aufstieg - 1768 Hm Abstieg - **05:55** Stunden Gehzeit - 11.3 km Strecke

Schiestlhaus 2154m - Dullwitz Seewiesen 935m





# Hochschwab

## **Mögliche Unterkünfte**

Gasthaus Mamauwiese 955 m, AV: k.A., Dusche: k.A., Tel: +43 2634 7455, Schlafplätze: -

Fam. Zöchling (Mitterhofer) 756 m, AV: k.A., Dusche: k.A., Schlafplätze: -

Wetterinalm 1335 m, AV: k.A., Dusche: k.A., Schlafplätze: -

Graualm 1508 m, AV: k.A., Dusche: k.A., Tel: +43(0)664 2218482, Schlafplätze: -

Schiestlhaus 2154 m, ÖTK, Dusche: k.A., Tel: +43 699 108 121 99, Schlafplätze: 103